





































## Detalle de avisos




















Fenómeno	Valor	Nivel de riesgo	Probabilidad	Fenómenos previstos			Comentario
				Zona de avisos	Hora de comienzo	Hora de finalización	
 Lluvias	30 mm	Riesgo importante	40%-70%	Sol y Guadalhorce-Málaga	07/02/2023 00:00	07/02/2023 23:59	Precipitación acumulada en una hora: 30 mm. Las precipitaciones más intensas se esperan en las comarcas occidentales.
 Lluvias	30 mm	Riesgo importante	40%-70%	Estrecho-Cádiz	07/02/2023 06:00	07/02/2023 23:59	Precipitación acumulada en una hora: 30 mm.
 Lluvias	40 mm	Riesgo importante	10%-40%	Norte y noreste de Mallorca-Mallorca	07/02/2023 12:00	07/02/2023 23:59	Precipitación acumulada en una hora: 40 mm.
 Lluvias	80 mm	Riesgo importante	40%-70%	Estrecho-Cádiz	07/02/2023 00:00	07/02/2023 23:59	Precipitación acumulada en 12 horas: 80 mm.
 Lluvias	80 mm	Riesgo importante	40%-70%	Sol y Guadalhorce-Málaga	07/02/2023 00:00	07/02/2023 23:59	Precipitación acumulada en 12 horas: 80 mm. Las precipitaciones más intensas se esperan en las comarcas occidentales.
 Lluvias	100 mm	Riesgo importante	40%-70%	Norte y noreste de Mallorca-Mallorca	07/02/2023 12:00	07/02/2023 23:59	Precipitación acumulada en 12 horas: 100 mm.
 Lluvias	80 mm	Riesgo importante	40%-70%	Bajo Aragón de Teruel-Teruel	07/02/2023 22:00	07/02/2023 23:59	Precipitación acumulada en 12 horas: 80 mm. El aviso se refiere al extremo oriental de la zona y continúa al día siguiente. Las precipitaciones podrán ir acompañadas de tormenta e intensidades puntualmente fuertes.
 Lluvias	100 mm	Riesgo importante	40%-70%	Prelitoral sur de Tarragona-Tarragona	07/02/2023 22:00	07/02/2023 23:59	Precipitación acumulada en 12 horas: 100 mm. El aviso se refiere al extremo sur de la zona y continúa al día siguiente. Las precipitaciones podrán ir acompañadas de tormenta e intensidades puntualmente fuertes.
 Lluvias	100 mm	Riesgo importante	40%-70%	Interior norte de Castellón-Castelló/Castellón	07/02/2023 22:00	07/02/2023 23:59	Precipitación acumulada en 12 horas: 100 mm. El aviso continúa al día siguiente.
 Nevadas	20 cm	Riesgo importante	40%-70%	Prepirineo de Barcelona-Barcelona	07/02/2023 06:00	07/02/2023 23:59	Acumulación de nieve en 24 horas: 20 cm. Estas acumulaciones se esperan por encima de 700-800 m.
 Nevadas	20 cm	Riesgo importante	40%-70%	Pirineo de Girona-Girona	07/02/2023 06:00	07/02/2023 23:59	Acumulación de nieve en 24 horas: 20 cm. Estas acumulaciones se esperan por encima de 700-800 m.
 Nevadas	20 cm	Riesgo importante	40%-70%	Gúdar y Maestrazgo-Teruel	07/02/2023 14:00	07/02/2023 23:59	Acumulación de nieve en 24 horas: 20 cm. A partir de unos 700 m. El aviso continuará al día siguiente.
 Nevadas	15 cm	Riesgo importante	40%-70%	Bajo Aragón de Teruel-Teruel	07/02/2023 14:00	07/02/2023 23:59	Acumulación de nieve en 24 horas: 15 cm. Las mayores acumulaciones se esperan en la parte oriental de la zona, a partir de 500-600 m. El aviso continuará al día siguiente.
 Nevadas	20 cm	Riesgo importante	40%-70%	Interior norte de Castellón-Castelló/Castellón	07/02/2023 14:00	07/02/2023 23:59	Acumulación de nieve en 24 horas: 20 cm. A partir de 700-900 m. El aviso continuará al día siguiente.
 Nevadas	10 cm	Riesgo importante	40%-70%	Interior sur de Castellón-Castelló/Castellón	07/02/2023 14:00	07/02/2023 23:59	Acumulación de nieve en 24 horas: 10 cm. A partir de 700-900 m. El aviso continuará al día siguiente.
 Costeros		Riesgo importante	40%-70%	Litoral norte de Valencia-València/Valencia	06/02/2023 20:00	07/02/2023 11:59	Olas de 4 m con viento del nordeste de 50 a 60 km/h (fuerza 7).










Fenómeno	Valor	Nivel de riesgo	Probabilidad	Zona de avisos	Hora de comienzo	Hora de finalización	Comentario
 Costeros		Riesgo importante	40%-70%	Litoral sur de Valencia-València/Valencia	06/02/2023 20:00	07/02/2023 11:59	Olas de 4 m con viento del nordeste de 50 a 60 km/h (fuerza 7).
 Costeros		Riesgo importante	40%-70%	Litoral norte de Alicante-Alacant/Alicante	07/02/2023 00:00	07/02/2023 11:59	Olas de 4 m con viento del nordeste de 50 a 60 km/h (fuerza 7). A tener en cuenta también la elevación del nivel del mar de 15 a 30 cm debido al temporal.
 Costeros		Riesgo importante	40%-70%	Ampurdán-Girona	07/02/2023 10:00	07/02/2023 23:59	Viento del este y nordeste de 50 a 75 km/h (fuerza 7 a 8) y olas de 4 a 5 m.
 Costeros		Riesgo importante	40%-70%	Litoral sur de Girona-Girona	07/02/2023 10:00	07/02/2023 23:59	Viento del este y nordeste de 50 a 75 km/h (fuerza 7 a 8) y olas de 4 a 5 m.
 Costeros		Riesgo importante	40%-70%	Litoral de Barcelona-Barcelona	07/02/2023 12:00	07/02/2023 23:59	Viento del este y nordeste de 50 a 75 km/h (fuerza 7 a 8) y olas de 4 a 5 m.
 Costeros		Riesgo importante	40%-70%	Menorca-Menorca	07/02/2023 14:00	07/02/2023 23:59	Oleaje de 4 a 5 m del este, con ola más alta de 8 o 9 m. Oleaje energético que puede impactar sobre infraestructuras costeras.
 Costeros		Riesgo importante	40%-70%	Litoral norte de Tarragona-Tarragona	07/02/2023 15:00	07/02/2023 23:59	Viento del este y nordeste de 50 a 75 km/h (fuerza 7 a 8) y olas de 4 a 5 metros.
 Costeros		Riesgo importante	40%-70%	Litoral sur de Tarragona-Tarragona	07/02/2023 15:00	07/02/2023 23:59	Viento del este y nordeste de 50 a 75 km/h (fuerza 7 a 8) y olas de 4 a 5 metros.
 Lluvias	20 mm	Riesgo	40%-70%	Ceuta-Ceuta	07/02/2023 06:00	07/02/2023 23:59	Precipitación acumulada en una hora: 20 mm.
 Lluvias	20 mm	Riesgo	40%-70%	Sierra Tramontana-Mallorca	07/02/2023 12:00	07/02/2023 23:59	Precipitación acumulada en una hora: 20 mm.
 Lluvias	20 mm	Riesgo	40%-70%	Levante mallorquín-Mallorca	07/02/2023 12:00	07/02/2023 23:59	Precipitación acumulada en una hora: 20 mm.
 Lluvias	20 mm	Riesgo	40%-70%	Menorca-Menorca	07/02/2023 12:00	07/02/2023 23:59	Precipitación acumulada en una hora: 20 mm.
 Lluvias	60 mm	Riesgo	40%-70%	Sierra Tramontana-Mallorca	06/02/2023 20:00	07/02/2023 23:59	Precipitación acumulada en 12 horas: 60 mm.
 Lluvias	60 mm	Riesgo	40%-70%	Ceuta-Ceuta	07/02/2023 06:00	07/02/2023 23:59	Precipitación acumulada en 12 horas: 60 mm.
 Lluvias	60 mm	Riesgo	40%-70%	Preitoral de Girona-Girona	07/02/2023 09:00	07/02/2023 23:59	Precipitación acumulada en 12 horas: 60 mm.
 Lluvias	60 mm	Riesgo	40%-70%	Levante mallorquín-Mallorca	07/02/2023 12:00	07/02/2023 23:59	Precipitación acumulada en 12 horas: 60 mm.
 Lluvias	60 mm	Riesgo	40%-70%	Menorca-Menorca	07/02/2023 12:00	07/02/2023 23:59	Precipitación acumulada en 12 horas: 60 mm.
 Lluvias	70 mm	Riesgo	40%-70%	Bajo Aragón de Teruel-Teruel	07/02/2023 14:00	07/02/2023 21:59	Precipitación acumulada en 12 horas: 70 mm. El aviso se refiere al extremo oriental de la zona. Las precipitaciones podrán ir acompañadas de tormenta e intensidades puntualmente fuertes.
 Lluvias	70 mm	Riesgo	40%-70%	Depresión central de Tarragona-Tarragona	07/02/2023 14:00	07/02/2023 23:59	Precipitación acumulada en 12 horas: 70 mm. El aviso se refiere al extremo sur de la zona y continua al día siguiente. Las precipitaciones

Fenómeno	Valor	Nivel de riesgo	Probabilidad	Zona de avisos	Hora de comienzo	Hora de finalización	Comentario
							podrán ir acompañadas de tormenta e intensidades puntualmente fuertes.
 Lluvias	60 mm	Riesgo	40%-70%	Litoral sur de Tarragona-Tarragona	07/02/2023 14:00	07/02/2023 23:59	Precipitación acumulada en 12 horas: 60 mm. El aviso se refiere al sur de la zona preferentemente. Las precipitaciones podrán ir acompañadas de tormenta e intensidades puntualmente fuertes.
 Lluvias	80 mm	Riesgo	40%-70%	Prelitoral sur de Tarragona-Tarragona	07/02/2023 14:00	07/02/2023 21:59	Precipitación acumulada en 12 horas: 80 mm. El aviso se refiere al extremo sur de la zona. Las precipitaciones podrán ir acompañadas de tormenta e intensidades puntualmente fuertes.
 Lluvias	80 mm	Riesgo	40%-70%	Interior norte de Castellón-Castelló/Castellón	07/02/2023 14:00	07/02/2023 21:59	Precipitación acumulada en 12 horas: 80 mm. Las precipitaciones podrán ir acompañadas de tormenta e intensidades puntualmente fuertes.
 Lluvias	60 mm	Riesgo	40%-70%	Litoral norte de Castellón-Castelló/Castellón	07/02/2023 14:00	07/02/2023 23:59	Precipitación acumulada en 12 horas: 60 mm.
 Nevadas	2 cm	Riesgo	40%-70%	Guadix y Baza-Granada	07/02/2023 00:00	07/02/2023 11:59	Acumulación de nieve en 24 horas: 2 cm. Depósitos de nieve superior a 2 cm a partir de 1000 metros.
 Nevadas	2 cm	Riesgo	40%-70%	Depresión central de Barcelona-Barcelona	07/02/2023 06:00	07/02/2023 20:59	Acumulación de nieve en 24 horas: 2 cm. A partir de 700-900 m.
 Nevadas	2 cm	Riesgo	40%-70%	Prelitoral de Girona-Girona	07/02/2023 06:00	07/02/2023 23:59	Acumulación de nieve en 24 horas: 2 cm. A partir de 700-900 m. Especial afectación en localidades alrededor del Montseny y Guilleries, con acumulaciones superiores a 5 cm.
 Nevadas	2 cm	Riesgo	10%-40%	Prelitoral de Barcelona-Barcelona	07/02/2023 08:00	07/02/2023 20:59	Acumulación de nieve en 24 horas: 2 cm. A partir de 700-900 m. Especial afectación alrededor de la zona del Montseny.
 Nevadas	3 cm	Riesgo	40%-70%	Prelitoral norte de Tarragona-Tarragona	07/02/2023 12:00	07/02/2023 20:59	Acumulación de nieve en 24 horas: 3 cm. A partir de 800-900 m.
 Nevadas	3 cm	Riesgo	40%-70%	Prelitoral sur de Tarragona-Tarragona	07/02/2023 12:00	07/02/2023 23:59	Acumulación de nieve en 24 horas: 3 cm. A partir de 800-900 m. El aviso se refiere al extremo sur de la zona, alrededor de Els Ports. Por encima de 1000 m se podrían acumular más de 5-10 cm.
 Nevadas	5 cm	Riesgo	40%-70%	Albarracín y Jiloca-Teruel	07/02/2023 18:00	07/02/2023 23:59	Acumulación de nieve en 24 horas: 5 cm. Las mayores acumulaciones se esperan en el norte de la zona. Acumulaciones por encima de unos 700 m.
 Nevadas	5 cm	Riesgo	40%-70%	Ibérica de Soria-Soria	07/02/2023 18:00	07/02/2023 23:59	Acumulación de nieve en 24 horas: 5 cm. Afectando a la parte más oriental de la zona, en el resto se esperan acumulaciones menores. El aviso continúa durante la madrugada del día siguiente.
 Nevadas	5 cm	Riesgo	40%-70%	Ibérica riojana-La Rioja	07/02/2023 18:00	07/02/2023 23:59	Acumulación de nieve en 24 horas: 5 cm. Afectando a la parte más oriental de la zona, en el resto se esperan acumulaciones menores. Cota de nieve sobre 700 a 900 metros. El aviso continúa durante la madrugada del día siguiente.
 Nevadas	4 cm	Riesgo	40%-70%	Interior norte de Valencia-València/Valencia	07/02/2023 18:00	07/02/2023 23:59	Acumulación de nieve en 24 horas: 4 cm. A partir de 700-900 m. El aviso continuará al día siguiente.

Fenómeno	Valor	Nivel de riesgo	Probabilidad	Zona de avisos	Hora de comienzo	Hora de finalización	Comentario
 Viento	70 km/h	Riesgo	40%-70%	Litoral sur de Girona-Girona	07/02/2023 08:00	07/02/2023 19:59	Rachas máximas: 70 km/h. Viento del este.
 Viento	80 km/h	Riesgo	40%-70%	Ampurdán-Girona	07/02/2023 10:00	07/02/2023 17:59	Rachas máximas: 80 km/h. Viento del este.
 Viento	70 km/h	Riesgo	40%-70%	Sierra Tramontana-Mallorca	07/02/2023 12:00	07/02/2023 23:59	Rachas máximas: 70 km/h. Viento del nordeste.
 Viento	70 km/h	Riesgo	40%-70%	Norte y nordeste de Mallorca-Mallorca	07/02/2023 12:00	07/02/2023 23:59	Rachas máximas: 70 km/h. Viento del nordeste.
 Viento	70 km/h	Riesgo	40%-70%	Menorca-Menorca	07/02/2023 12:00	07/02/2023 23:59	Rachas máximas: 70 km/h. Viento del nordeste.
 Viento	70 km/h	Riesgo	40%-70%	Litoral de Barcelona-Barcelona	07/02/2023 12:00	07/02/2023 23:59	Rachas máximas: 70 km/h. Viento del este.
 Viento	70 km/h	Riesgo	40%-70%	Prelitoral norte de Tarragona-Tarragona	07/02/2023 12:00	07/02/2023 23:59	Rachas máximas: 70 km/h. Viento del este.
 Viento	70 km/h	Riesgo	40%-70%	Litoral norte de Tarragona-Tarragona	07/02/2023 12:00	07/02/2023 23:59	Rachas máximas: 70 km/h. Viento del este.
 Viento	80 km/h	Riesgo	40%-70%	Litoral sur de Tarragona-Tarragona	07/02/2023 12:00	07/02/2023 23:59	Rachas máximas: 80 km/h. Viento del este.
 Viento	70 km/h	Riesgo	40%-70%	Prelitoral sur de Tarragona-Tarragona	07/02/2023 12:00	07/02/2023 23:59	Rachas máximas: 70 km/h. Viento del este.
 Viento	70 km/h	Riesgo	40%-70%	Litoral norte de Castellón-Castelló/Castellón	07/02/2023 12:00	07/02/2023 23:59	Rachas máximas: 70 km/h. Viento del nordeste.
 Viento	70 km/h	Riesgo	40%-70%	Litoral sur de Castellón-Castelló/Castellón	07/02/2023 12:00	07/02/2023 23:59	Rachas máximas: 70 km/h. Viento del nordeste.
 Viento	70 km/h	Riesgo	40%-70%	Litoral norte de Valencia-València/Valencia	07/02/2023 12:00	07/02/2023 23:59	Rachas máximas: 70 km/h. Viento del nordeste.
 Tormentas		Riesgo	40%-70%	Norte y nordeste de Mallorca-Mallorca	07/02/2023 12:00	07/02/2023 23:59	
 Temperaturas mínimas	-6 °C	Riesgo	40%-70%	Pirineo oscense-Huesca	06/02/2023 22:00	07/02/2023 09:59	Temperatura mínima: -6 °C.
 Temperaturas mínimas	-6 °C	Riesgo	40%-70%	Pirineo de Girona-Girona	06/02/2023 22:00	07/02/2023 09:59	Temperatura mínima: -6 °C.
 Temperaturas mínimas	-6 °C	Riesgo	40%-70%	Valle de Arán-Lleida	06/02/2023 22:00	07/02/2023 09:59	Temperatura mínima: -6 °C.
 Temperaturas mínimas	-6 °C	Riesgo	40%-70%	Pirineo de Lleida-Lleida	06/02/2023 22:00	07/02/2023 09:59	Temperatura mínima: -6 °C.
 Temperaturas mínimas	-6 °C	Riesgo	40%-70%	Albarracín y Jiloca-Teruel	07/02/2023 00:00	07/02/2023 09:59	Temperatura mínima: -6 °C.
 Temperaturas mínimas	-6 °C	Riesgo	40%-70%	Gúdar y Maestrazgo-Teruel	07/02/2023 00:00	07/02/2023 09:59	Temperatura mínima: -6 °C.

Fenómeno	Valor	Nivel de riesgo	Probabilidad	Zona de avisos	Hora de comienzo	Hora de finalización	Comentario
Temperaturas mínimas							
 Temperaturas mínimas	-4 °C	Riesgo	40%-70%	Ibérica zaragozana-Zaragoza	07/02/2023 00:00	07/02/2023 09:59	Temperatura mínima: -4 °C.
 Temperaturas mínimas	-6 °C	Riesgo	40%-70%	Cantabria del Ebro-Cantabria	07/02/2023 00:00	07/02/2023 09:59	Temperatura mínima: -6 °C.
 Temperaturas mínimas	-6 °C	Riesgo	40%-70%	Meseta de Ávila-Ávila	07/02/2023 00:00	07/02/2023 09:59	Temperatura mínima: -6 °C.
 Temperaturas mínimas	-6 °C	Riesgo	40%-70%	Sistema Central de Ávila-Ávila	07/02/2023 00:00	07/02/2023 09:59	Temperatura mínima: -6 °C.
 Temperaturas mínimas	-6 °C	Riesgo	40%-70%	Meseta de Burgos-Burgos	07/02/2023 00:00	07/02/2023 09:59	Temperatura mínima: -6 °C.
 Temperaturas mínimas	-8 °C	Riesgo	40%-70%	Ibérica de Burgos-Burgos	07/02/2023 00:00	07/02/2023 09:59	Temperatura mínima: -8 °C.
 Temperaturas mínimas	-8 °C	Riesgo	40%-70%	Cordillera Cantábrica de León-León	07/02/2023 00:00	07/02/2023 09:59	Temperatura mínima: -8 °C.
 Temperaturas mínimas	-6 °C	Riesgo	40%-70%	Meseta de León-León	07/02/2023 00:00	07/02/2023 09:59	Temperatura mínima: -6 °C.
 Temperaturas mínimas	-6 °C	Riesgo	40%-70%	Cordillera Cantábrica de Palencia-Palencia	07/02/2023 00:00	07/02/2023 09:59	Temperatura mínima: -6 °C.
 Temperaturas mínimas	-6 °C	Riesgo	40%-70%	Meseta de Palencia-Palencia	07/02/2023 00:00	07/02/2023 09:59	Temperatura mínima: -6 °C.
 Temperaturas mínimas	-6 °C	Riesgo	40%-70%	Meseta de Segovia-Segovia	07/02/2023 00:00	07/02/2023 09:59	Temperatura mínima: -6 °C.
 Temperaturas mínimas	-6 °C	Riesgo	40%-70%	Sistema Central de Segovia-Segovia	07/02/2023 00:00	07/02/2023 09:59	Temperatura mínima: -6 °C.
 Temperaturas mínimas	-8 °C	Riesgo	40%-70%	Ibérica de Soria-Soria	07/02/2023 00:00	07/02/2023 09:59	Temperatura mínima: -8 °C.
 Temperaturas mínimas	-6 °C	Riesgo	40%-70%	Meseta de Soria-Soria	07/02/2023 00:00	07/02/2023 09:59	Temperatura mínima: -6 °C.
 Temperaturas mínimas	-6 °C	Riesgo	40%-70%	Sistema Central de Soria-Soria	07/02/2023 00:00	07/02/2023 09:59	Temperatura mínima: -6 °C.
 Temperaturas mínimas	-6 °C	Riesgo	40%-70%	Meseta de Valladolid-Valladolid	07/02/2023 00:00	07/02/2023 09:59	Temperatura mínima: -6 °C.

Fenómeno	Valor	Nivel de riesgo	Probabilidad	Zona de avisos	Hora de comienzo	Hora de finalización	Comentario
 Temperaturas mínimas	-8 °C	Riesgo	40%-70%	Sanabria-Zamora	07/02/2023 00:00	07/02/2023 09:59	Temperatura mínima: -8 °C.
 Temperaturas mínimas	-7 °C	Riesgo	40%-70%	Serranía de Guadalajara-Guadalajara	07/02/2023 00:00	07/02/2023 09:59	Temperatura mínima: -7 °C.
 Temperaturas mínimas	-9 °C	Riesgo	40%-70%	Parameras de Molina-Guadalajara	07/02/2023 00:00	07/02/2023 09:59	Temperatura mínima: -9 °C.
 Temperaturas mínimas	-4 °C	Riesgo	40%-70%	Sur de Ourense-Ourense	07/02/2023 00:00	07/02/2023 09:59	Temperatura mínima: -4 °C.
 Temperaturas mínimas	-4 °C	Riesgo	40%-70%	Sur, Vegas y Oeste-Madrid	07/02/2023 00:00	07/02/2023 09:59	Temperatura mínima: -4 °C. Se alcanzarán los umbrales en el este de la zona.
 Temperaturas mínimas	-6 °C	Riesgo	40%-70%	Ibérica riojana-La Rioja	07/02/2023 00:00	07/02/2023 09:59	Temperatura mínima: -6 °C.
 Costeros		Riesgo	40%-70%	Ampurdán-Girona	06/02/2023 20:00	07/02/2023 09:59	Viento del nordeste de 45 a 55 km/h (fuerza 6 a 7) y olas de 3 metros del este.
 Costeros		Riesgo	40%-70%	Noroeste de A Coruña-A Coruña	06/02/2023 21:00	07/02/2023 23:59	Viento del NE de 50 a 61 km/h (fuerza 7). Mar Combinada del N a NW de 4 m.
 Costeros		Riesgo	40%-70%	Menorca-Menorca	07/02/2023 00:00	07/02/2023 13:59	Viento de componente este de 59 a 60 km/h (fuerza 7) con olas de 3 a 4 m.
 Costeros		Riesgo	40%-70%	Litoral de Barcelona-Barcelona	07/02/2023 06:00	07/02/2023 11:59	Oleaje de 3 m con viento del este y nordeste de 45 a 55 km/h (fuerza 6 a 7).
 Costeros		Riesgo	40%-70%	Litoral norte de Tarragona-Tarragona	07/02/2023 06:00	07/02/2023 14:59	Oleaje de 3 m con viento del este y nordeste de 45 a 55 km/h (fuerza 6 a 7).
 Costeros		Riesgo	40%-70%	Litoral sur de Tarragona-Tarragona	07/02/2023 06:00	07/02/2023 14:59	Oleaje de 3 m con viento del este y nordeste de 45 a 55 km/h (fuerza 6 a 7).
 Costeros		Riesgo	40%-70%	Litoral sur de Alicante-Alacant/Alicante	07/02/2023 06:00	07/02/2023 11:59	Olas de 3 m del nordeste.
 Costeros		Riesgo	40%-70%	Litoral norte de Castellón-Castelló/Castellón	07/02/2023 06:00	07/02/2023 23:59	Viento del nordeste de 50 a 60 km/h (fuerza 7) y olas de 3 metros.
 Costeros		Riesgo	40%-70%	Litoral sur de Castellón-Castelló/Castellón	07/02/2023 06:00	07/02/2023 23:59	Viento del nordeste de 50 a 60 km/h (fuerza 7) y olas de 3 metros.
 Costeros		Riesgo	40%-70%	Ibiza y Formentera-Ibiza y Formentera	07/02/2023 08:00	07/02/2023 23:59	Olas de 3 metros del este.
 Costeros		Riesgo	40%-70%	Sierra Tramontana-Mallorca	07/02/2023 08:00	07/02/2023 23:59	Olas de 3 metros del este.
 Costeros		Riesgo	40%-70%	Norte y nordeste de Mallorca-Mallorca	07/02/2023 08:00	07/02/2023 23:59	Olas de 3 metros del este.
 Costeros		Riesgo	40%-70%	Litoral sur de Girona-Girona	07/02/2023 08:00	07/02/2023 09:59	Viento del nordeste de 45 a 55 km/h (fuerza 6 a 7) y olas de 3 metros del este.

Fenómeno	Valor	Nivel de riesgo	Probabilidad	Zona de avisos	Hora de comienzo	Hora de finalización	Comentario
 Costeros		Riesgo	40%-70%	Oeste de A Coruña- A Coruña	07/02/2023 12:00	07/02/2023 23:59	Viento de componente E de 50 y 61 km/h ( fuerza 7). Mar Combinada del N a NW de 4 m al final.
 Costeros		Riesgo	40%-70%	Litoral norte de Alicante- Alacant/Alicante	07/02/2023 12:00	07/02/2023 19:59	Viento del nordeste de 50 a 60 km/h (fuerza 7) y olas de 3 metros.
 Costeros		Riesgo	40%-70%	Litoral norte de Valencia- València/Valencia	07/02/2023 12:00	07/02/2023 19:59	Viento del nordeste de 50 a 60 km/h (fuerza 7) y olas de 3 metros.
 Costeros		Riesgo	40%-70%	Litoral sur de Valencia- València/Valencia	07/02/2023 12:00	07/02/2023 19:59	Viento del nordeste de 50 a 60 km/h (fuerza 7) y olas de 3 metros.
 Costeros		Riesgo	40%-70%	Levante mallorquín- Mallorca	07/02/2023 18:00	07/02/2023 23:59	Olas de 3 metros del este.
 Costeros		Riesgo	40%-70%	Suroeste de A Coruña-A Coruña	07/02/2023 18:00	07/02/2023 23:59	Viento del E en Lugo y del NE en el Suroeste de a Coruña de 50 y 61 km/h ( fuerza 7) mar adentro.
 Costeros		Riesgo	40%-70%	A Mariña-Lugo	07/02/2023 18:00	07/02/2023 23:59	Viento del E en Lugo y del NE en el Suroeste de a Coruña de 50 y 61 km/h ( fuerza 7) mar adentro.
 Costeros		Riesgo	10%-40%	Rias Baixas- Pontevedra	07/02/2023 18:00	07/02/2023 23:59	Viento del NE de 50 y 61 km/h ( fuerza 7) mar adentro.
 Costeros		Riesgo	10%-40%	Miño de Pontevedra- Pontevedra	07/02/2023 18:00	07/02/2023 23:59	Viento del NE de 50 y 61 km/h ( fuerza 7) mar adentro.

© AEMET. Autorizado el uso de la información y su reproducción citando a AEMET como autora de la misma.