






































## Detalle de avisos





















Fenómenos previstos							
Fenómeno	Valor	Nivel de riesgo	Probabilidad	Zona de avisos	Hora de comienzo	Hora de finalización	Comentario
 Lluvias	80 mm	Riesgo importante	40%-70%	Litoral cántabro-Cantabria	16/01/2023 00:00	16/01/2023 23:59	Precipitación acumulada en 12 horas: 80 mm.
 Lluvias	80 mm	Riesgo importante	40%-70%	Centro y valle de Villaverde-Cantabria	16/01/2023 00:00	16/01/2023 23:59	Precipitación acumulada en 12 horas: 80 mm.
 Nevadas	30 cm	Riesgo importante	40%-70%	Pirineo oscense-Huesca	16/01/2023 03:00	16/01/2023 23:59	Acumulación de nieve en 24 horas: 30 cm. Acumulaciones a partir de 700-800 m, superando el umbral de nivel naranja por encima de unos 900-1000 m. La nieve será más abundante en la mitad occidental, donde son posibles las acumulaciones locales de más de 40 cm.
 Nevadas	20 cm	Riesgo importante	40%-70%	Pirineo navarro-Navarra	16/01/2023 06:00	16/01/2023 23:59	Acumulación de nieve en 24 horas: 20 cm. Podrán superarse acumulaciones de 15 cm por encima de 700 metros.
 Viento	100 km/h	Riesgo importante	40%-70%	Noroeste de A Coruña-A Coruña	15/01/2023 21:00	16/01/2023 23:59	Rachas máximas: 100 km/h. Vientos de componente oeste.
 Viento	100 km/h	Riesgo importante	40%-70%	A Mariña-Lugo	15/01/2023 21:00	16/01/2023 23:59	Rachas máximas: 100 km/h. Vientos de componente oeste.
 Costeros		Riesgo importante	mayor 70%	Noroeste de A Coruña-A Coruña	15/01/2023 18:00	16/01/2023 23:59	Viento del SW rolando de madrugada a W entre 62 y 74 km/h (fuerza 8), ocasionalmente entre 75 y 88 km/h (fuerza 9) en Ortegá-Bares. Mar combinado del NW aumentando a 7 a 8 m.
 Costeros		Riesgo importante	mayor 70%	Oeste de A Coruña-A Coruña	15/01/2023 18:00	16/01/2023 23:59	Viento del SW rolando de madrugada a W entre 62 y 74 km/h (fuerza 8), ocasionalmente entre 75 y 88 km/h (fuerza 9) en Ortegá-Bares. Mar combinado del NW aumentando a 7 a 8 m.
 Costeros		Riesgo importante	mayor 70%	A Mariña-Lugo	15/01/2023 18:00	16/01/2023 23:59	Viento del SW rolando de madrugada a W entre 62 y 74 km/h (fuerza 8), ocasionalmente entre 75 y 88 km/h (fuerza 9) en Ortegá-Bares. Mar combinado del NW aumentando a 7 a 8 m.
 Costeros		Riesgo importante	mayor 70%	Suroeste de A Coruña-A Coruña	15/01/2023 22:00	16/01/2023 23:59	Mar combinada del NW aumentando a 7 m. Viento del W o SW de 50 a 61 km/h (fuerza 7) ocasionalmente de 62 a 74 km/h (fuerza 8).
 Costeros		Riesgo importante	mayor 70%	Litoral occidental asturiano-Asturias	16/01/2023 00:00	16/01/2023 23:59	Viento del SW rolando de madrugada a W, entre 62 y 74 km/h (fuerza 8), ocasionalmente entre 75 y 88 km/h (fuerza 9). Mar combinado del NW aumentando a 7 a 8 m.
 Costeros		Riesgo importante	mayor 70%	Litoral oriental asturiano-Asturias	16/01/2023 00:00	16/01/2023 23:59	Viento del SW rolando de madrugada a W, entre 62 y 74 km/h (fuerza 8), ocasionalmente entre 75 y 88 km/h (fuerza 9). Mar combinado del NW aumentando a 7 a 8 m.
 Costeros		Riesgo importante	mayor 70%	Litoral cántabro-Cantabria	16/01/2023 00:00	16/01/2023 23:59	Viento del W o SW entre 62 y 74 km/h (fuerza 8), ocasionalmente entre 75 y 88 km/h (fuerza 9). Mar combinado del NW de 6 a 8 m.
 Costeros		Riesgo importante	mayor 70%	Rias Baixas-Pontevedra	16/01/2023 00:00	16/01/2023 23:59	Mar combinada del NW aumentando a 7 m. Viento del W o SW de 50 a 61




Fenómeno	Valor	Nivel de riesgo	Probabilidad	Zona de avisos	Hora de comienzo	Hora de finalización	Comentario
							km/h (fuerza 7) ocasionalmente de 62 a 74 km/h (fuerza 8),.
 Costeros		Riesgo importante	mayor 70%	Miño de Pontevedra-Pontevedra	16/01/2023 00:00	16/01/2023 23:59	Mar combinada del NW aumentando a 7 m. Viento del W o SW de 50 a 61 km/h (fuerza 7) ocasionalmente de 62 a 74 km/h (fuerza 8),.
 Costeros		Riesgo importante	mayor 70%	Gipuzkoa litoral-Gipuzkoa	16/01/2023 03:00	16/01/2023 23:59	Temporalmente viento del W o SW entre 62 y 74 km/h (fuerza 8). Mar combinado del NW aumentando a 7 a 8 m.
 Costeros		Riesgo importante	mayor 70%	Bizkaia litoral-Bizkaia	16/01/2023 03:00	16/01/2023 23:59	Temporalmente viento del W o SW entre 62 y 74 km/h (fuerza 8). Mar combinado del NW aumentando a 7 a 8 m.
 Costeros		Riesgo importante	40%-70%	Litoral sur de Girona-Girona	16/01/2023 06:00	16/01/2023 15:59	Viento del suroeste de 60 a 70 km/h (fuerza 7) y olas de 3 a 4 m.
 Costeros		Riesgo importante	40%-70%	Poniente y Almería Capital-Almería	16/01/2023 08:00	16/01/2023 23:59	Viento del oeste de 60 a 70 km/h (fuerza 8) y olas de 4 m.
 Costeros		Riesgo importante	40%-70%	Levante almeriense-Almería	16/01/2023 08:00	16/01/2023 23:59	Viento del oeste de 60 a 70 km/h (fuerza 8) y olas de 4 m.
 Costeros		Riesgo importante	40%-70%	Costa granadina-Granada	16/01/2023 08:00	16/01/2023 23:59	Viento del oeste de 60 a 70 km/h (fuerza 8) y olas de 4 m.
 Lluvias	20 mm	Riesgo	40%-70%	Litoral cántabro-Cantabria	16/01/2023 09:00	16/01/2023 23:59	Precipitación acumulada en una hora: 20 mm.
 Lluvias	20 mm	Riesgo	40%-70%	Centro y valle de Villaverde-Cantabria	16/01/2023 09:00	16/01/2023 23:59	Precipitación acumulada en una hora: 20 mm.
 Lluvias	50 mm	Riesgo	40%-70%	Litoral occidental asturiano-Asturias	16/01/2023 00:00	16/01/2023 23:59	Precipitación acumulada en 12 horas: 50 mm. En Cordillera y Picos, las mayores acumulaciones se esperan en el extremo oriental de la zona.
 Lluvias	50 mm	Riesgo	40%-70%	Litoral oriental asturiano-Asturias	16/01/2023 00:00	16/01/2023 23:59	Precipitación acumulada en 12 horas: 50 mm. En Cordillera y Picos, las mayores acumulaciones se esperan en el extremo oriental de la zona.
 Lluvias	40 mm	Riesgo	40%-70%	Suroccidental asturiana-Asturias	16/01/2023 00:00	16/01/2023 23:59	Precipitación acumulada en 12 horas: 40 mm.
 Lluvias	40 mm	Riesgo	40%-70%	Central y Valles Mineros-Asturias	16/01/2023 00:00	16/01/2023 23:59	Precipitación acumulada en 12 horas: 40 mm.
 Lluvias	50 mm	Riesgo	40%-70%	Cordillera y Picos de Europa-Asturias	16/01/2023 00:00	16/01/2023 23:59	Precipitación acumulada en 12 horas: 50 mm. En Cordillera y Picos, las mayores acumulaciones se esperan en el extremo oriental de la zona.
 Lluvias	50 mm	Riesgo	40%-70%	Liébana-Cantabria	16/01/2023 00:00	16/01/2023 23:59	Precipitación acumulada en 12 horas: 50 mm.
 Lluvias	40 mm	Riesgo	40%-70%	Norte de Burgos-Burgos	16/01/2023 00:00	16/01/2023 23:59	Precipitación acumulada en 12 horas: 40 mm.
 Lluvias	40 mm	Riesgo	40%-70%	Cordillera Cantábrica de León-León	16/01/2023 00:00	16/01/2023 23:59	Precipitación acumulada en 12 horas: 40 mm.
 Lluvias	40 mm	Riesgo	40%-70%	Bierzo de León-León	16/01/2023 00:00	16/01/2023 23:59	Precipitación acumulada en 12 horas: 40 mm.
 Lluvias	40 mm	Riesgo	40%-70%	Interior de A Coruña-A Coruña	16/01/2023 00:00	16/01/2023 23:59	Precipitación acumulada en 12 horas: 40 mm. En Orense, las mayores






















Fenómeno	Valor	Nivel de riesgo	Probabilidad	Zona de avisos	Hora de comienzo	Hora de finalización	Comentario
							acumulaciones se esperan en la mitad occidental de las zonas.
 Lluvias	40 mm	Riesgo	40%-70%	Centro de Lugo-Lugo	16/01/2023 00:00	16/01/2023 23:59	Precipitación acumulada en 12 horas: 40 mm. En Orense, las mayores acumulaciones se esperan en la mitad occidental de las zonas.
 Lluvias	40 mm	Riesgo	40%-70%	Montaña de Lugo-Lugo	16/01/2023 00:00	16/01/2023 23:59	Precipitación acumulada en 12 horas: 40 mm. En Orense, las mayores acumulaciones se esperan en la mitad occidental de las zonas.
 Lluvias	40 mm	Riesgo	40%-70%	Noroeste de Ourense-Ourense	16/01/2023 00:00	16/01/2023 23:59	Precipitación acumulada en 12 horas: 40 mm. En Orense, las mayores acumulaciones se esperan en la mitad occidental de las zonas.
 Lluvias	40 mm	Riesgo	40%-70%	Miño de Ourense-Ourense	16/01/2023 00:00	16/01/2023 23:59	Precipitación acumulada en 12 horas: 40 mm. En Orense, las mayores acumulaciones se esperan en la mitad occidental de las zonas.
 Lluvias	60 mm	Riesgo	40%-70%	Interior de Pontevedra-Pontevedra	16/01/2023 00:00	16/01/2023 23:59	Precipitación acumulada en 12 horas: 60 mm.
 Lluvias	60 mm	Riesgo	40%-70%	Vertiente cantábrica de Navarra-Navarra	16/01/2023 04:00	16/01/2023 23:59	Precipitación acumulada en 12 horas: 60 mm.
 Lluvias	60 mm	Riesgo	40%-70%	Cuenca del Nervión-Araba/Álava	16/01/2023 04:00	16/01/2023 23:59	Precipitación acumulada en 12 horas: 60 mm.
 Lluvias	40 mm	Riesgo	40%-70%	Llanada alavesa-Araba/Álava	16/01/2023 04:00	16/01/2023 23:59	Precipitación acumulada en 12 horas: 40 mm.
 Lluvias	60 mm	Riesgo	40%-70%	Gipuzkoa litoral-Gipuzkoa	16/01/2023 04:00	16/01/2023 23:59	Precipitación acumulada en 12 horas: 60 mm.
 Lluvias	60 mm	Riesgo	40%-70%	Gipuzkoa interior-Gipuzkoa	16/01/2023 04:00	16/01/2023 23:59	Precipitación acumulada en 12 horas: 60 mm.
 Lluvias	60 mm	Riesgo	40%-70%	Bizkaia litoral-Bizkaia	16/01/2023 04:00	16/01/2023 23:59	Precipitación acumulada en 12 horas: 60 mm.
 Lluvias	60 mm	Riesgo	40%-70%	Bizkaia interior-Bizkaia	16/01/2023 04:00	16/01/2023 23:59	Precipitación acumulada en 12 horas: 60 mm.
 Nevadas	5 cm	Riesgo	40%-70%	Cordillera Cantábrica de Burgos-Burgos	16/01/2023 00:00	16/01/2023 09:59	Acumulación de nieve en 24 horas: 5 cm. Cota de nieve subiendo desde 900-1000 metros hasta superar los 1500 en torno al mediodía. Se esperan 5 cm a partir de 1300-1400 m. Podrán registrarse 2 cm desde los 1200 metros.
 Nevadas	5 cm	Riesgo	40%-70%	Cordillera Cantábrica de León-León	16/01/2023 00:00	16/01/2023 09:59	Acumulación de nieve en 24 horas: 5 cm. Cota de nieve subiendo desde 900-1000 metros hasta superar los 1500 en torno al mediodía. Se esperan 5 cm a partir de 1300-1400 m. Podrán registrarse 2 cm desde los 1200 metros.
 Nevadas	5 cm	Riesgo	40%-70%	Cordillera Cantábrica de Palencia-Palencia	16/01/2023 00:00	16/01/2023 09:59	Acumulación de nieve en 24 horas: 5 cm. Cota de nieve subiendo desde 900-1000 metros hasta superar los 1500 en torno al mediodía. Se esperan 5 cm a partir de 1300-1400 m. Podrán registrarse 2 cm desde los 1200 metros.
 Nevadas	5 cm	Riesgo	40%-70%	Sanabria-Zamora	16/01/2023 00:00	16/01/2023 09:59	Acumulación de nieve en 24 horas: 5 cm. Cota de nieve subiendo desde 900-1000 metros hasta superar los 1500 en torno al mediodía. Se esperan 5 cm a partir de 1300-1400 m. Podrán registrarse 2 cm desde los 1200 metros.

Fenómeno	Valor	Nivel de riesgo	Probabilidad	Zona de avisos	Hora de comienzo	Hora de finalización	Comentario
 Nevadas	2 cm	Riesgo	40%-70%	Centro de Huesca-Huesca	16/01/2023 03:00	16/01/2023 17:59	Acumulación de nieve en 24 horas: 2 cm. Estas acumulaciones son probables en el extremo norte de las zonas de aviso, por encima de unos 800 m. La cota de nieve tenderá a subir por la tarde.
 Nevadas	2 cm	Riesgo	40%-70%	Cinco Villas de Zaragoza-Zaragoza	16/01/2023 03:00	16/01/2023 17:59	Acumulación de nieve en 24 horas: 2 cm. Estas acumulaciones son probables en el extremo norte de las zonas de aviso, por encima de unos 800 m. La cota de nieve tenderá a subir por la tarde.
 Nevadas	5 cm	Riesgo	40%-70%	Ibérica de Burgos-Burgos	16/01/2023 03:00	16/01/2023 11:59	Acumulación de nieve en 24 horas: 5 cm. Cota de nieve subiendo desde 800-900 metros hasta superar los 1500 en torno al mediodía. Se esperan 5 cm a partir de 1300-1400 m. Podrán registrarse 2 cm desde los 1200 metros.
 Nevadas	5 cm	Riesgo	40%-70%	Ibérica de Soria-Soria	16/01/2023 03:00	16/01/2023 11:59	Acumulación de nieve en 24 horas: 5 cm. Cota de nieve subiendo desde 800-900 metros hasta superar los 1500 en torno al mediodía. Se esperan 5 cm a partir de 1300-1400 m. Podrán registrarse 2 cm desde los 1200 metros.
 Nevadas	5 cm	Riesgo	40%-70%	Ibérica riojana-La Rioja	16/01/2023 03:00	16/01/2023 11:59	Acumulación de nieve en 24 horas: 5 cm. Cota de nieve subiendo desde 850-900 metros hasta superar los 1500 en torno al mediodía. Se esperan 5 cm a partir de 1300-1400 m. Podrán registrarse 2 cm desde los 1200 metros.
 Nevadas	5 cm	Riesgo	40%-70%	Prepirineo de Barcelona-Barcelona	16/01/2023 06:00	16/01/2023 23:59	Acumulación de nieve en 24 horas: 5 cm. En Barcelona y Girona se esperan en las comarcas más occidentales del Pirineo y Prepirineo, por encima de unos 1100 m.
 Nevadas	5 cm	Riesgo	40%-70%	Pirineo de Girona-Girona	16/01/2023 06:00	16/01/2023 23:59	Acumulación de nieve en 24 horas: 5 cm. En Barcelona y Girona se esperan en las comarcas más occidentales del Pirineo y Prepirineo, por encima de unos 1100 m.
 Nevadas	15 cm	Riesgo	40%-70%	Valle de Arán-Lleida	16/01/2023 06:00	16/01/2023 23:59	Acumulación de nieve en 24 horas: 15 cm. Acumulaciones a partir de 1000-1200 m. El episodio de nieve continua al día siguiente.
 Nevadas	10 cm	Riesgo	40%-70%	Pirineo de Lleida-Lleida	16/01/2023 06:00	16/01/2023 23:59	Acumulación de nieve en 24 horas: 10 cm. Acumulaciones a partir de 800-1000 m. El episodio de nieve continua al día siguiente.
 Viento	80 km/h	Riesgo	40%-70%	Oeste de A Coruña-A Coruña	15/01/2023 21:00	16/01/2023 23:59	Rachas máximas: 80 km/h. Vientos de componente oeste.
 Viento	80 km/h	Riesgo	40%-70%	Suroeste de A Coruña-A Coruña	15/01/2023 21:00	16/01/2023 23:59	Rachas máximas: 80 km/h. Vientos de componente oeste.
 Viento	90 km/h	Riesgo	40%-70%	Litoral occidental asturiano-Asturias	16/01/2023 00:00	16/01/2023 23:59	Rachas máximas: 90 km/h. Vientos de componente oeste.
Viento	90 km/h	Riesgo	40%-70%	Litoral oriental asturiano-Asturias	16/01/2023 00:00	16/01/2023 23:59	Rachas máximas: 90 km/h. Vientos de componente oeste.
Viento	90 km/h	Riesgo	40%-70%	Cordillera y Picos de Europa-Asturias	16/01/2023 00:00	16/01/2023 23:59	Rachas máximas: 90 km/h. Vientos de componente oeste.
Viento	70 km/h	Riesgo	40%-70%	Interior de A Coruña-A Coruña	16/01/2023 00:00	16/01/2023 23:59	Rachas máximas: 70 km/h. Vientos de componente oeste.







Fenómeno	Valor	Nivel de riesgo	Probabilidad	Zona de avisos	Hora de comienzo	Hora de finalización	Comentario
 Viento	70 km/h	Riesgo	40%-70%	Centro de Lugo-Lugo	16/01/2023 00:00	16/01/2023 23:59	Rachas máximas: 70 km/h. Vientos de componente oeste.
 Viento	80 km/h	Riesgo	40%-70%	Rias Baixas-Pontevedra	16/01/2023 00:00	16/01/2023 23:59	Rachas máximas: 80 km/h. Vientos de componente oeste.
 Viento	70 km/h	Riesgo	40%-70%	Interior de Pontevedra-Pontevedra	16/01/2023 00:00	16/01/2023 23:59	Rachas máximas: 70 km/h. Vientos de componente oeste.
 Viento	80 km/h	Riesgo	40%-70%	Miño de Pontevedra-Pontevedra	16/01/2023 00:00	16/01/2023 23:59	Rachas máximas: 80 km/h. Vientos de componente oeste.
 Viento	80 km/h	Riesgo	40%-70%	Sierra de Madrid-Madrid	16/01/2023 03:00	16/01/2023 23:59	Rachas máximas: 80 km/h. Viento de componente oeste.
 Viento	80 km/h	Riesgo	40%-70%	Ibérica de Burgos-Burgos	16/01/2023 06:00	16/01/2023 23:59	Rachas máximas: 80 km/h. Viento del oeste y suroeste.
 Viento	80 km/h	Riesgo	40%-70%	Ibérica de Soria-Soria	16/01/2023 06:00	16/01/2023 23:59	Rachas máximas: 80 km/h. Viento del oeste y suroeste.
 Viento	80 km/h	Riesgo	40%-70%	Ibérica riojana-La Rioja	16/01/2023 06:00	16/01/2023 23:59	Rachas máximas: 80 km/h. Viento del oeste y suroeste.
 Viento	70 km/h	Riesgo	40%-70%	Valle del Almanzora y Los Vélez-Almería	16/01/2023 08:00	16/01/2023 23:59	Rachas máximas: 70 km/h. Vientos de componente oeste.
 Viento	80 km/h	Riesgo	40%-70%	Albarracín y Jiloca-Teruel	16/01/2023 08:00	16/01/2023 23:59	Rachas máximas: 80 km/h. Viento de componente oeste.
 Viento	90 km/h	Riesgo	40%-70%	Gúdar y Maestrazgo-Teruel	16/01/2023 08:00	16/01/2023 23:59	Rachas máximas: 90 km/h. Viento de componente oeste.
 Viento	80 km/h	Riesgo	40%-70%	Bajo Aragón de Teruel-Teruel	16/01/2023 08:00	16/01/2023 23:59	Rachas máximas: 80 km/h. Viento de componente oeste.
 Viento	80 km/h	Riesgo	40%-70%	Ibérica zaragozana-Zaragoza	16/01/2023 08:00	16/01/2023 23:59	Rachas máximas: 80 km/h. Viento de componente oeste.
 Viento	80 km/h	Riesgo	40%-70%	Serranía de Cuenca-Cuenca	16/01/2023 08:00	16/01/2023 23:59	Rachas máximas: 80 km/h. Viento de componente oeste.
 Viento	70 km/h	Riesgo	40%-70%	La Mancha conquense-Cuenca	16/01/2023 08:00	16/01/2023 23:59	Rachas máximas: 70 km/h. Viento de componente oeste.
 Viento	80 km/h	Riesgo	40%-70%	Serranía de Guadalajara-Guadalajara	16/01/2023 08:00	16/01/2023 23:59	Rachas máximas: 80 km/h. Viento de componente oeste.
 Viento	80 km/h	Riesgo	40%-70%	Parameras de Molina-Guadalajara	16/01/2023 08:00	16/01/2023 23:59	Rachas máximas: 80 km/h. Viento de componente oeste.
 Viento	70 km/h	Riesgo	40%-70%	Altiplano de Murcia-Murcia	16/01/2023 08:00	16/01/2023 23:59	Rachas máximas: 70 km/h. Vientos de componente oeste.
 Viento	70 km/h	Riesgo	40%-70%	Noroeste de Murcia-Murcia	16/01/2023 08:00	16/01/2023 23:59	Rachas máximas: 70 km/h. Vientos de componente oeste.
 Viento	80 km/h	Riesgo	40%-70%	Litoral norte de Alicante-Alacant/Alicante	16/01/2023 08:00	16/01/2023 23:59	Rachas máximas: 80 km/h. Viento de componente oeste.
 Viento	70 km/h	Riesgo	40%-70%	Interior de Alicante-Alacant/Alicante	16/01/2023 08:00	16/01/2023 23:59	Rachas máximas: 70 km/h. Viento de componente oeste. En el litoral sur de Alicante, se alcanzará preferentemente en el norte de la zona de aviso.

Fenómeno	Valor	Nivel de riesgo	Probabilidad	Zona de avisos	Hora de comienzo	Hora de finalización	Comentario
 Viento	70 km/h	Riesgo	40%-70%	Litoral sur de Alicante-Alacant/Alicante	16/01/2023 08:00	16/01/2023 23:59	Rachas máximas: 70 km/h. Viento de componente oeste. En el litoral sur de Alicante, se alcanzará preferentemente en el norte de la zona de aviso.
 Viento	90 km/h	Riesgo	40%-70%	Interior norte de Castellón-Castelló/Castellón	16/01/2023 08:00	16/01/2023 23:59	Rachas máximas: 90 km/h. Viento de componente oeste.
 Viento	90 km/h	Riesgo	40%-70%	Interior sur de Castellón-Castelló/Castellón	16/01/2023 08:00	16/01/2023 23:59	Rachas máximas: 90 km/h. Viento de componente oeste.
 Viento	70 km/h	Riesgo	40%-70%	Litoral sur de Castellón-Castelló/Castellón	16/01/2023 08:00	16/01/2023 23:59	Rachas máximas: 70 km/h. Viento de componente oeste. En el litoral sur de Alicante, se alcanzará preferentemente en el norte de la zona de aviso.
 Viento	90 km/h	Riesgo	40%-70%	Interior norte de Valencia-València/Valencia	16/01/2023 08:00	16/01/2023 23:59	Rachas máximas: 90 km/h. Viento de componente oeste.
 Viento	70 km/h	Riesgo	40%-70%	Litoral norte de Valencia-València/Valencia	16/01/2023 08:00	16/01/2023 23:59	Rachas máximas: 70 km/h. Viento de componente oeste. En el litoral sur de Alicante, se alcanzará preferentemente en el norte de la zona de aviso.
 Viento	80 km/h	Riesgo	40%-70%	Interior sur de Valencia-València/Valencia	16/01/2023 08:00	16/01/2023 23:59	Rachas máximas: 80 km/h. Viento de componente oeste.
 Viento	70 km/h	Riesgo	40%-70%	Litoral sur de Valencia-València/Valencia	16/01/2023 08:00	16/01/2023 23:59	Rachas máximas: 70 km/h. Viento de componente oeste. En el litoral sur de Alicante, se alcanzará preferentemente en el norte de la zona de aviso.
 Viento	70 km/h	Riesgo	40%-70%	Prelitoral de Barcelona-Barcelona	16/01/2023 09:00	16/01/2023 17:59	Rachas máximas: 70 km/h. Viento de componente oeste.
 Viento	70 km/h	Riesgo	40%-70%	Prelitoral norte de Tarragona-Tarragona	16/01/2023 09:00	16/01/2023 17:59	Rachas máximas: 70 km/h. Viento de componente oeste.
 Viento	70 km/h	Riesgo	40%-70%	Prelitoral sur de Tarragona-Tarragona	16/01/2023 09:00	16/01/2023 17:59	Rachas máximas: 70 km/h. Viento de componente oeste.
 Viento	80 km/h	Riesgo	40%-70%	Ibiza y Formentera-Ibiza y Formentera	16/01/2023 10:00	16/01/2023 23:59	Rachas máximas: 80 km/h. viento del oeste y suroeste.
 Viento	80 km/h	Riesgo	40%-70%	Sierra Tramontana-Mallorca	16/01/2023 10:00	16/01/2023 23:59	Rachas máximas: 80 km/h. viento del oeste y suroeste.
 Viento	70 km/h	Riesgo	40%-70%	Sur de Mallorca-Mallorca	16/01/2023 10:00	16/01/2023 23:59	Rachas máximas: 70 km/h. viento del oeste y suroeste.
 Viento	70 km/h	Riesgo	40%-70%	Levante mallorquín-Mallorca	16/01/2023 10:00	16/01/2023 23:59	Rachas máximas: 70 km/h. viento del oeste y suroeste.
 Viento	70 km/h	Riesgo	40%-70%	Meseta de Ávila-Ávila	16/01/2023 10:00	16/01/2023 23:59	Rachas máximas: 70 km/h. Viento del oeste y suroeste.
 Viento	80 km/h	Riesgo	40%-70%	Sistema Central de Ávila-Ávila	16/01/2023 10:00	16/01/2023 23:59	Rachas máximas: 80 km/h. Viento del oeste y suroeste.
 Viento	80 km/h	Riesgo	40%-70%	Cordillera Cantábrica de Burgos-Burgos	16/01/2023 10:00	16/01/2023 23:59	Rachas máximas: 80 km/h. Viento del oeste y suroeste.
 Viento	70 km/h	Riesgo	40%-70%	Norte de Burgos-Burgos	16/01/2023 10:00	16/01/2023 23:59	Rachas máximas: 70 km/h. Viento del oeste y suroeste.
 Viento	70 km/h	Riesgo	40%-70%	Meseta de Burgos-Burgos	16/01/2023 10:00	16/01/2023 23:59	Rachas máximas: 70 km/h. Viento del oeste y suroeste.

Fenómeno	Valor	Nivel de riesgo	Probabilidad	Zona de avisos	Hora de comienzo	Hora de finalización	Comentario
 Viento	80 km/h	Riesgo	40%-70%	Cordillera Cantábrica de León-León	16/01/2023 10:00	16/01/2023 23:59	Rachas máximas: 80 km/h. Viento del oeste y suroeste.
 Viento	70 km/h	Riesgo	40%-70%	Meseta de León-León	16/01/2023 10:00	16/01/2023 23:59	Rachas máximas: 70 km/h. Viento del oeste y suroeste.
 Viento	80 km/h	Riesgo	40%-70%	Cordillera Cantábrica de Palencia-Palencia	16/01/2023 10:00	16/01/2023 23:59	Rachas máximas: 80 km/h. Viento del oeste y suroeste.
 Viento	70 km/h	Riesgo	40%-70%	Meseta de Palencia-Palencia	16/01/2023 10:00	16/01/2023 23:59	Rachas máximas: 70 km/h. Viento del oeste y suroeste.
 Viento	70 km/h	Riesgo	40%-70%	Meseta de Salamanca-Salamanca	16/01/2023 10:00	16/01/2023 23:59	Rachas máximas: 70 km/h. Viento del oeste y suroeste.
 Viento	80 km/h	Riesgo	40%-70%	Sistema Central de Salamanca-Salamanca	16/01/2023 10:00	16/01/2023 23:59	Rachas máximas: 80 km/h. Viento del oeste y suroeste.
 Viento	70 km/h	Riesgo	40%-70%	Meseta de Segovia-Segovia	16/01/2023 10:00	16/01/2023 23:59	Rachas máximas: 70 km/h. Viento del oeste y suroeste.
 Viento	80 km/h	Riesgo	40%-70%	Sistema Central de Segovia-Segovia	16/01/2023 10:00	16/01/2023 23:59	Rachas máximas: 80 km/h. Viento del oeste y suroeste.
 Viento	70 km/h	Riesgo	40%-70%	Meseta de Soria-Soria	16/01/2023 10:00	16/01/2023 23:59	Rachas máximas: 70 km/h. Viento del oeste y suroeste.
 Viento	80 km/h	Riesgo	40%-70%	Sistema Central de Soria-Soria	16/01/2023 10:00	16/01/2023 23:59	Rachas máximas: 80 km/h. Viento del oeste y suroeste.
 Viento	70 km/h	Riesgo	40%-70%	Meseta de Valladolid-Valladolid	16/01/2023 10:00	16/01/2023 23:59	Rachas máximas: 70 km/h. Viento del oeste y suroeste.
 Viento	80 km/h	Riesgo	40%-70%	Sanabria-Zamora	16/01/2023 10:00	16/01/2023 23:59	Rachas máximas: 80 km/h. Viento del oeste y suroeste.
 Viento	70 km/h	Riesgo	40%-70%	Meseta de Zamora-Zamora	16/01/2023 10:00	16/01/2023 23:59	Rachas máximas: 70 km/h. Viento del oeste y suroeste.
 Viento	70 km/h	Riesgo	40%-70%	Melilla-Melilla	16/01/2023 10:00	16/01/2023 21:59	Rachas máximas: 70 km/h. Viento de poniente.
 Viento	70 km/h	Riesgo	40%-70%	La Mancha albaceteña-Albacete	16/01/2023 11:00	16/01/2023 23:59	Rachas máximas: 70 km/h. Viento de componente oeste.
 Viento	70 km/h	Riesgo	40%-70%	Alcaraz y Segura-Albacete	16/01/2023 11:00	16/01/2023 23:59	Rachas máximas: 70 km/h. Viento de componente oeste.
 Viento	70 km/h	Riesgo	40%-70%	Hellín y Almansa-Albacete	16/01/2023 11:00	16/01/2023 23:59	Rachas máximas: 70 km/h. Viento de componente oeste.
 Viento	70 km/h	Riesgo	40%-70%	Nacimiento y Campo de Tabernas-Almería	16/01/2023 12:00	16/01/2023 23:59	Rachas máximas: 70 km/h. Vientos de componente oeste.
 Viento	70 km/h	Riesgo	40%-70%	Poniente y Almería Capital-Almería	16/01/2023 12:00	16/01/2023 23:59	Rachas máximas: 70 km/h. Vientos de componente oeste.
 Viento	70 km/h	Riesgo	40%-70%	Costa granadina-Granada	16/01/2023 12:00	16/01/2023 23:59	Rachas máximas: 70 km/h. Vientos de componente oeste.
 Viento	70 km/h	Riesgo	40%-70%	Sierra de San Vicente-Toledo	16/01/2023 12:00	16/01/2023 23:59	Rachas máximas: 70 km/h. Viento de componente oeste.

Fenómeno	Valor	Nivel de riesgo	Probabilidad	Zona de avisos	Hora de comienzo	Hora de finalización	Comentario
 Viento	70 km/h	Riesgo	40%-70%	Valle del Tajo-Toledo	16/01/2023 12:00	16/01/2023 23:59	Rachas máximas: 70 km/h. Viento de componente oeste.
 Viento	70 km/h	Riesgo	40%-70%	Valle del Guadalentín, Lorca y Águilas-Murcia	16/01/2023 12:00	16/01/2023 23:59	Rachas máximas: 70 km/h. Vientos de componente oeste.
 Viento	90 km/h	Riesgo	40%-70%	Suroccidental asturiana-Asturias	16/01/2023 15:00	16/01/2023 23:59	Rachas máximas: 90 km/h. Vientos de componente oeste.
 Viento	90 km/h	Riesgo	40%-70%	Central y Valles Mineros-Asturias	16/01/2023 15:00	16/01/2023 23:59	Rachas máximas: 90 km/h. Vientos de componente oeste.
 Viento	90 km/h	Riesgo	40%-70%	Litoral cántabro-Cantabria	16/01/2023 15:00	16/01/2023 23:59	Rachas máximas: 90 km/h. Vientos de componente oeste.
 Viento	90 km/h	Riesgo	40%-70%	Montaña de Lugo-Lugo	16/01/2023 15:00	16/01/2023 23:59	Rachas máximas: 90 km/h. Vientos de componente oeste.
 Viento	80 km/h	Riesgo	40%-70%	Montaña de Ourense-Ourense	16/01/2023 15:00	16/01/2023 23:59	Rachas máximas: 80 km/h. Vientos de componente oeste.
 Viento	90 km/h	Riesgo	40%-70%	Gipuzkoa litoral-Gipuzkoa	16/01/2023 15:00	16/01/2023 23:59	Rachas máximas: 90 km/h. Vientos de componente oeste.
 Viento	90 km/h	Riesgo	40%-70%	Bizkaia litoral-Bizkaia	16/01/2023 15:00	16/01/2023 23:59	Rachas máximas: 90 km/h. Vientos de componente oeste.
 Costeros		Riesgo	40%-70%	Litoral de Barcelona-Barcelona	16/01/2023 06:00	16/01/2023 17:59	Viento del oeste y suroeste de 50 a 60 km/h (fuerza 7) y olas de 3 m.
 Costeros		Riesgo	40%-70%	Ampurdán-Girona	16/01/2023 06:00	16/01/2023 15:59	Viento del suroeste de 50 a 60 km/h (fuerza 7) y olas de 3 m.
 Costeros		Riesgo	40%-70%	Axarquía-Málaga	16/01/2023 08:00	16/01/2023 23:59	Viento del oeste con intervalos de 50 a 60 km/h (fuerza 7).
 Costeros		Riesgo	40%-70%	Ibiza y Formentera-Ibiza y Formentera	16/01/2023 08:00	16/01/2023 23:59	Viento del oeste y suroeste de 50 a 60 km/h (fuerza 7) y olas de 3 a 4 m.
 Costeros		Riesgo	40%-70%	Sierra Tramontana-Mallorca	16/01/2023 08:00	16/01/2023 23:59	Viento del oeste y suroeste de 50 a 60 km/h (fuerza 7) y olas de 3 a 4 m.
 Costeros		Riesgo	40%-70%	Sur de Mallorca-Mallorca	16/01/2023 08:00	16/01/2023 23:59	Viento del oeste y suroeste de 50 a 60 km/h (fuerza 7) y olas de 3 a 4 m.
 Costeros		Riesgo	40%-70%	Levante mallorquín-Mallorca	16/01/2023 08:00	16/01/2023 23:59	Viento del oeste y suroeste de 50 a 60 km/h (fuerza 7) y olas de 3 a 4 m.
 Costeros		Riesgo	40%-70%	Litoral norte de Castellón-Castelló/Castellón	16/01/2023 08:00	16/01/2023 23:59	Viento del suroeste de 50 a 60 km/h (fuerza 7) y olas de 3 m.
 Costeros		Riesgo	40%-70%	Litoral sur de Castellón-Castelló/Castellón	16/01/2023 08:00	16/01/2023 23:59	Viento del suroeste de 50 a 60 km/h (fuerza 7) y olas de 3 m.
 Costeros		Riesgo	40%-70%	Litoral norte de Valencia-València/Valencia	16/01/2023 08:00	16/01/2023 23:59	Viento del suroeste de 50 a 60 km/h (fuerza 7) y olas de 3 m.
 Costeros		Riesgo	40%-70%	Litoral sur de Valencia-València/Valencia	16/01/2023 08:00	16/01/2023 23:59	Viento del suroeste de 50 a 60 km/h (fuerza 7) y olas de 3 m.
 Costeros		Riesgo	40%-70%	Melilla-Melilla	16/01/2023 10:00	16/01/2023 23:59	Viento del oeste de 50 a 60 km/h (fuerza 7) y olas de 3 m.



Fenómeno	Valor	Nivel de riesgo	Probabilidad	Zona de avisos	Hora de comienzo	Hora de finalización	Comentario
 Costeros		Riesgo	40%-70%	Norte y nordeste de Mallorca-Mallorca	16/01/2023 12:00	16/01/2023 23:59	Viento del oeste y suroeste de 50 a 60 km/h (fuerza 7) y olas de 3 m.
 Costeros		Riesgo	40%-70%	Menorca-Menorca	16/01/2023 12:00	16/01/2023 23:59	Viento del oeste y suroeste de 50 a 60 km/h (fuerza 7) y olas de 3 m.
 Costeros		Riesgo	40%-70%	Litoral norte de Alicante-Alacant/Alicante	16/01/2023 12:00	16/01/2023 23:59	Viento del suroeste con intervalos de 50 a 60 km/h (fuerza 7) y olas de 3 m.
 Costeros		Riesgo	40%-70%	Litoral sur de Alicante-Alacant/Alicante	16/01/2023 12:00	16/01/2023 23:59	Viento del suroeste con intervalos de 50 a 60 km/h (fuerza 7) y olas de 3 m.
 Costeros		Riesgo	40%-70%	Litoral norte de Tarragona-Tarragona	16/01/2023 18:00	16/01/2023 23:59	Viento del suroeste de 50 a 60 km/h (fuerza 7) y olas de 3 m.
 Costeros		Riesgo	40%-70%	Litoral sur de Tarragona-Tarragona	16/01/2023 18:00	16/01/2023 23:59	Viento del suroeste de 50 a 60 km/h (fuerza 7) y olas de 3 m.

© AEMET. Autorizado el uso de la información y su reproducción citando a AEMET como autora de la misma.