





























Detalle de avisos

Fenómeno	Valor	Nivel de riesgo	Probabilidad	Fenómenos previstos			Comentario
				Zona de avisos	Hora de comienzo	Hora de finalización	
 Lluvias	80 mm	Riesgo importante	40%-70%	Bajo Aragón de Teruel-Teruel	07/02/2023 22:00	08/02/2023 09:59	Precipitación acumulada en 12 horas: 80 mm. El aviso se refiere al extremo oriental de la zona. Las precipitaciones podrán ir acompañadas de tormenta e intensidades puntualmente fuertes.
 Lluvias	100 mm	Riesgo importante	40%-70%	Prelitoral sur de Tarragona-Tarragona	07/02/2023 22:00	08/02/2023 09:59	Precipitación acumulada en 12 horas: 100 mm. El aviso se refiere al extremo sur de la zona. Las precipitaciones podrán ir acompañadas de tormenta e intensidades puntualmente fuertes.
 Lluvias	100 mm	Riesgo importante	40%-70%	Interior norte de Castellón-Castelló/Castellón	07/02/2023 22:00	08/02/2023 13:59	Precipitación acumulada en 12 horas: 100 mm. Las precipitaciones podrán ir acompañadas de tormenta e intensidades puntualmente fuertes.
 Nevadas	20 cm	Riesgo importante	40%-70%	Gúdar y Maestrazgo-Teruel	07/02/2023 14:00	08/02/2023 14:59	Acumulación de nieve en 24 horas: 20 cm. Estas acumulaciones se esperan a partir de 700 m, subiendo a 1000-1100 m.
 Nevadas	15 cm	Riesgo importante	40%-70%	Bajo Aragón de Teruel-Teruel	07/02/2023 14:00	08/02/2023 09:59	Acumulación de nieve en 24 horas: 15 cm. Las mayores acumulaciones se esperan en la parte oriental de la zona, a partir de 500-600 m, con la cota en ascenso la madrugada del miércoles.
 Nevadas	20 cm	Riesgo importante	40%-70%	Interior norte de Castellón-Castelló/Castellón	07/02/2023 14:00	08/02/2023 13:59	Acumulación de nieve en 24 horas: 20 cm. Estas acumulaciones se esperan a partir de 700-900 m, subiendo a 1200 m.
 Nevadas	10 cm	Riesgo importante	40%-70%	Interior sur de Castellón-Castelló/Castellón	07/02/2023 14:00	08/02/2023 13:59	Acumulación de nieve en 24 horas: 10 cm. Estas acumulaciones se esperan a partir de 700-900 m, subiendo a 1200 m.
 Lluvias	15 mm	Riesgo	40%-70%	Sol y Guadalhorce-Málaga	08/02/2023 08:00	08/02/2023 23:59	Precipitación acumulada en una hora: 15 mm.
 Lluvias	15 mm	Riesgo	40%-70%	Litoral gaditano-Cádiz	08/02/2023 09:00	08/02/2023 23:59	Precipitación acumulada en una hora: 15 mm.
 Lluvias	15 mm	Riesgo	40%-70%	Andévalo y Condado-Huelva	08/02/2023 09:00	08/02/2023 23:59	Precipitación acumulada en una hora: 15 mm.
 Lluvias	15 mm	Riesgo	40%-70%	Litoral de Huelva-Huelva	08/02/2023 09:00	08/02/2023 23:59	Precipitación acumulada en una hora: 15 mm.
 Lluvias	60 mm	Riesgo	40%-70%	Litoral sur de Tarragona-Tarragona	07/02/2023 14:00	08/02/2023 09:59	Precipitación acumulada en 12 horas: 60 mm. El aviso se refiere al sur de la zona preferentemente. Las precipitaciones podrán ir acompañadas de tormenta e intensidades puntualmente fuertes.
 Lluvias	60 mm	Riesgo	40%-70%	Litoral norte de Castellón-Castelló/Castellón	07/02/2023 14:00	08/02/2023 13:59	Precipitación acumulada en 12 horas: 60 mm. Las precipitaciones podrán ir acompañadas de tormenta e intensidades puntualmente fuertes.
 Lluvias	60 mm	Riesgo	40%-70%	Interior sur de Castellón-Castelló/Castellón	08/02/2023 00:00	08/02/2023 13:59	Precipitación acumulada en 12 horas: 60 mm.

Fenómeno	Valor	Nivel de riesgo	Probabilidad	Zona de avisos	Hora de comienzo	Hora de finalización	Comentario
 Lluvias	60 mm	Riesgo	40%-70%	Litoral sur de Castellón-Castelló/Castellón	08/02/2023 00:00	08/02/2023 13:59	Precipitación acumulada en 12 horas: 60 mm.
 Lluvias	40 mm	Riesgo	40%-70%	Sol y Guadalhorce-Málaga	08/02/2023 07:00	08/02/2023 23:59	Precipitación acumulada en 12 horas: 40 mm.
 Lluvias	60 mm	Riesgo	10%-40%	Ibiza y Formentera-Ibiza y Formentera	08/02/2023 07:00	08/02/2023 14:59	Precipitación acumulada en 12 horas: 60 mm.
 Lluvias	60 mm	Riesgo	40%-70%	Litoral norte de Alicante-Alacant/Alicante	08/02/2023 10:00	08/02/2023 23:59	Precipitación acumulada en 12 horas: 60 mm.
 Lluvias	60 mm	Riesgo	40%-70%	Litoral norte de Valencia-València/Valencia	08/02/2023 10:00	08/02/2023 23:59	Precipitación acumulada en 12 horas: 60 mm.
 Lluvias	60 mm	Riesgo	40%-70%	Litoral sur de Valencia-València/Valencia	08/02/2023 10:00	08/02/2023 23:59	Precipitación acumulada en 12 horas: 60 mm.
 Nevadas	3 cm	Riesgo	40%-70%	Prelitoral sur de Tarragona-Tarragona	07/02/2023 12:00	08/02/2023 09:59	Acumulación de nieve en 24 horas: 3 cm. A partir de 800-900 m. El aviso se refiere al extremo sur de la zona, alrededor de Els Ports. Por encima de 1000 m se podrían acumular más de 5-10 cm.
 Nevadas	5 cm	Riesgo	40%-70%	Albarracín y Jiloca-Teruel	07/02/2023 18:00	08/02/2023 09:59	Acumulación de nieve en 24 horas: 5 cm. Las mayores acumulaciones se esperan en el norte de la zona. Acumulaciones por encima de unos 700 m.
 Nevadas	4 cm	Riesgo	40%-70%	Interior norte de Valencia-València/Valencia	07/02/2023 18:00	08/02/2023 13:59	Acumulación de nieve en 24 horas: 4 cm. Estas acumulaciones se esperan preferentemente en la comarca de los Serranos y Rincón de Ademuz, a partir de 700-900 m, subiendo a 1200 m.
 Temperaturas mínimas	-6 °C	Riesgo	40%-70%	Pirineo oscense-Huesca	08/02/2023 00:00	08/02/2023 09:59	Temperatura mínima: -6 °C.
 Temperaturas mínimas	-6 °C	Riesgo	40%-70%	Prepirineo de Barcelona-Barcelona	08/02/2023 00:00	08/02/2023 09:59	Temperatura mínima: -6 °C.
 Temperaturas mínimas	-6 °C	Riesgo	40%-70%	Pirineo de Girona-Girona	08/02/2023 00:00	08/02/2023 09:59	Temperatura mínima: -6 °C.
 Temperaturas mínimas	-9 °C	Riesgo	40%-70%	Valle de Arán-Lleida	08/02/2023 00:00	08/02/2023 09:59	Temperatura mínima: -9 °C.
 Temperaturas mínimas	-6 °C	Riesgo	40%-70%	Pirineo de Lleida-Lleida	08/02/2023 00:00	08/02/2023 09:59	Temperatura mínima: -6 °C.
 Costeros		Riesgo	40%-70%	Litoral norte de Castellón-Castelló/Castellón	07/02/2023 11:00	08/02/2023 14:59	Viento del nordeste de 50 a 60 km/h (fuerza 7) y olas de 3 metros.
 Costeros		Riesgo	40%-70%	Litoral sur de Castellón-Castelló/Castellón	07/02/2023 11:00	08/02/2023 14:59	Viento del nordeste de 50 a 60 km/h (fuerza 7) y olas de 3 metros.
 Costeros		Riesgo	40%-70%	Litoral de Barcelona-Barcelona	08/02/2023 03:00	08/02/2023 09:59	Viento del este y nordeste de 50 a 60 km/h (fuerza 7) y olas de 3 a 4 metros.

Fenómeno	Valor	Nivel de riesgo	Probabilidad	Zona de avisos	Hora de comienzo	Hora de finalización	Comentario
 Costeros		Riesgo	40%-70%	Litoral norte de Valencia-València/Valencia	08/02/2023 06:00	08/02/2023 14:59	Viento del nordeste de 45 a 55 km/h (fuerza 6 a 7) y olas de 3 metros.
 Costeros		Riesgo	40%-70%	Litoral sur de Valencia-València/Valencia	08/02/2023 06:00	08/02/2023 14:59	Viento del nordeste de 45 a 55 km/h (fuerza 6 a 7) y olas de 3 metros.
 Costeros		Riesgo	40%-70%	Ibiza y Formentera-Ibiza y Formentera	08/02/2023 07:00	08/02/2023 17:59	Viento del este de 45 a 60 km/h (fuerza 6 a 7) y olas de 3 a 4 metros.
 Costeros		Riesgo	40%-70%	Norte y nordeste de Mallorca-Mallorca	08/02/2023 07:00	08/02/2023 09:59	Olas de 3 metros del este.
 Costeros		Riesgo	40%-70%	Sur de Mallorca-Mallorca	08/02/2023 07:00	08/02/2023 14:59	Viento del este y sureste de 45 a 60 km/h (fuerza 6 a 7) y olas de 3 a 4 metros.
 Costeros		Riesgo	40%-70%	Levante mallorquín-Mallorca	08/02/2023 07:00	08/02/2023 14:59	Viento del este y sureste de 45 a 60 km/h (fuerza 6 a 7) y olas de 3 a 4 metros.
 Costeros		Riesgo	40%-70%	Menorca-Menorca	08/02/2023 07:00	08/02/2023 09:59	Olas de 3 metros del este.
 Costeros		Riesgo	40%-70%	Litoral norte de Tarragona-Tarragona	08/02/2023 08:00	08/02/2023 15:59	Viento del nordeste de 50 a 60 km/h (fuerza 7) y olas de 3 a 4 metros.
 Costeros		Riesgo	40%-70%	Litoral sur de Tarragona-Tarragona	08/02/2023 08:00	08/02/2023 15:59	Viento del nordeste de 50 a 60 km/h (fuerza 7) y olas de 3 a 4 metros.
 Costeros		Riesgo	40%-70%	Litoral norte de Alicante-Alacant/Alicante	08/02/2023 15:00	08/02/2023 19:59	Olas de 3 metros con viento del nordeste de 45 a 55 km/h (fuerza 6 a 7).
 Costeros		Riesgo	40%-70%	Litoral sur de Alicante-Alacant/Alicante	08/02/2023 15:00	08/02/2023 19:59	Olas de 3 metros con viento del nordeste de 45 a 55 km/h (fuerza 6 a 7).

© AEMET. Autorizado el uso de la información y su reproducción citando a AEMET como autora de la misma.