










































Detalle de avisos















Fenómenos previstos















Fenómeno	Valor	Nivel de riesgo	Probabilidad	Zona de avisos	Hora de comienzo	Hora de finalización	Comentario
 Lluvias	80 mm	Riesgo importante	40%-70%	Litoral cántabro-Cantabria	16/01/2023 00:00	16/01/2023 23:59	Precipitación acumulada en 12 horas: 80 mm.
 Lluvias	80 mm	Riesgo importante	40%-70%	Centro y valle de Villaverde-Cantabria	16/01/2023 00:00	16/01/2023 23:59	Precipitación acumulada en 12 horas: 80 mm.
 Nevadas	30 cm	Riesgo importante	40%-70%	Pirineo oscense-Huesca	16/01/2023 03:00	16/01/2023 23:59	Acumulación de nieve en 24 horas: 30 cm. Acumulaciones a partir de 700-800 m, superando el umbral de nivel naranja por encima de unos 900-1000 m. La nieve será más abundante en la mitad occidental, donde son posibles las acumulaciones locales de más de 40 cm.
 Nevadas	20 cm	Riesgo importante	40%-70%	Pirineo navarro-Navarra	16/01/2023 06:00	16/01/2023 23:59	Acumulación de nieve en 24 horas: 20 cm. Podrán superarse acumulaciones de 15 cm por encima de 700 metros.
 Viento	100 km/h	Riesgo importante	40%-70%	Noroeste de A Coruña-A Coruña	15/01/2023 21:00	16/01/2023 23:59	Rachas máximas: 100 km/h. Vientos de componente oeste.
 Viento	100 km/h	Riesgo importante	40%-70%	A Mariña-Lugo	15/01/2023 21:00	16/01/2023 23:59	Rachas máximas: 100 km/h. Vientos de componente oeste.
 Costeros		Riesgo importante	mayor 70%	Noroeste de A Coruña-A Coruña	15/01/2023 18:00	16/01/2023 23:59	Viento del SW rolando de madrugada a W entre 62 y 74 km/h (fuerza 8), ocasionalmente entre 75 y 88 km/h (fuerza 9) en Ortegá-Bares . Mar combinado del NW aumentando a 7 a 8 m.
 Costeros		Riesgo importante	mayor 70%	Oeste de A Coruña-A Coruña	15/01/2023 18:00	16/01/2023 23:59	Viento del SW rolando de madrugada a W entre 62 y 74 km/h (fuerza 8), ocasionalmente entre 75 y 88 km/h (fuerza 9) en Ortegá-Bares . Mar combinado del NW aumentando a 7 a 8 m.
 Costeros		Riesgo importante	mayor 70%	A Mariña-Lugo	15/01/2023 18:00	16/01/2023 23:59	Viento del SW rolando de madrugada a W entre 62 y 74 km/h (fuerza 8), ocasionalmente entre 75 y 88 km/h (fuerza 9) en Ortegá-Bares . Mar combinado del NW aumentando a 7 a 8 m.
 Costeros		Riesgo importante	mayor 70%	Suroeste de A Coruña-A Coruña	15/01/2023 22:00	16/01/2023 23:59	Mar combinada del NW aumentando a 7 m. Viento del W o SW de 50 a 61 km/h (fuerza 7) ocasionalmente de 62 a 74 km/h (fuerza 8).
 Costeros		Riesgo importante	mayor 70%	Litoral occidental asturiano-Asturias	16/01/2023 00:00	16/01/2023 23:59	Viento del SW rolando de madrugada a W, entre 62 y 74 km/h (fuerza 8), ocasionalmente entre 75 y 88 km/h (fuerza 9). Mar combinado del NW aumentando a 7 a 8 m.
 Costeros		Riesgo importante	mayor 70%	Litoral oriental asturiano-Asturias	16/01/2023 00:00	16/01/2023 23:59	Viento del SW rolando de madrugada a W, entre 62 y 74 km/h (fuerza 8), ocasionalmente entre 75 y 88 km/h (fuerza 9). Mar combinado del NW aumentando a 7 a 8 m.
 Costeros		Riesgo importante	mayor 70%	Litoral cántabro-Cantabria	16/01/2023 00:00	16/01/2023 23:59	Viento del W o SW entre 62 y 74 km/h (fuerza 8), ocasionalmente entre 75 y 88 km/h (fuerza 9). Mar combinado del NW de 6 a 8 m.















Fenómeno	Valor	Nivel de riesgo	Probabilidad	Zona de avisos	Hora de comienzo	Hora de finalización	Comentario
Costeros							
 Costeros		Riesgo importante	mayor 70%	Rias Baixas-Pontevedra	16/01/2023 00:00	16/01/2023 23:59	Mar combinada del NW aumentando a 7 m. Viento del W o SW de 50 a 61 km/h (fuerza 7) ocasionalmente de 62 a 74 km/h (fuerza 8),.
 Costeros		Riesgo importante	mayor 70%	Miño de Pontevedra-Pontevedra	16/01/2023 00:00	16/01/2023 23:59	Mar combinada del NW aumentando a 7 m. Viento del W o SW de 50 a 61 km/h (fuerza 7) ocasionalmente de 62 a 74 km/h (fuerza 8),.
 Costeros		Riesgo importante	mayor 70%	Gipuzkoa litoral-Gipuzkoa	16/01/2023 03:00	16/01/2023 23:59	Temporalmente viento del W o SW entre 62 y 74 km/h (fuerza 8). Mar combinado del NW aumentando a 7 a 8 m.
 Costeros		Riesgo importante	mayor 70%	Bizkaia litoral-Bizkaia	16/01/2023 03:00	16/01/2023 23:59	Temporalmente viento del W o SW entre 62 y 74 km/h (fuerza 8). Mar combinado del NW aumentando a 7 a 8 m.
 Costeros		Riesgo importante	40%-70%	Litoral sur de Girona-Girona	16/01/2023 06:00	16/01/2023 15:59	Viento del suroeste de 60 a 70 km/h (fuerza 7) y olas de 3 a 4 m.
 Costeros		Riesgo importante	40%-70%	Poniente y Almería Capital-Almería	16/01/2023 08:00	16/01/2023 23:59	Viento del oeste de 60 a 70 km/h (fuerza 8) y olas de 4 m.
 Costeros		Riesgo importante	40%-70%	Levante almeriense-Almería	16/01/2023 08:00	16/01/2023 23:59	Viento del oeste de 60 a 70 km/h (fuerza 8) y olas de 4 m.
 Costeros		Riesgo importante	40%-70%	Costa granadina-Granada	16/01/2023 08:00	16/01/2023 23:59	Viento del oeste de 60 a 70 km/h (fuerza 8) y olas de 4 m.
 Lluvias	20 mm	Riesgo	40%-70%	Litoral cántabro-Cantabria	16/01/2023 09:00	16/01/2023 23:59	Precipitación acumulada en una hora: 20 mm.
 Lluvias	20 mm	Riesgo	40%-70%	Centro y valle de Villaverde-Cantabria	16/01/2023 09:00	16/01/2023 23:59	Precipitación acumulada en una hora: 20 mm.
 Lluvias	60 mm	Riesgo	40%-70%	Litoral oriental asturiano-Asturias	16/01/2023 00:00	16/01/2023 23:59	Precipitación acumulada en 12 horas: 60 mm.
 Lluvias	40 mm	Riesgo	40%-70%	Suroccidental asturiana-Asturias	16/01/2023 00:00	16/01/2023 23:59	Precipitación acumulada en 12 horas: 40 mm.
 Lluvias	40 mm	Riesgo	40%-70%	Central y Valles Mineros-Asturias	16/01/2023 00:00	16/01/2023 23:59	Precipitación acumulada en 12 horas: 40 mm.
 Lluvias	40 mm	Riesgo	40%-70%	Cordillera y Picos de Europa-Asturias	16/01/2023 00:00	16/01/2023 23:59	Precipitación acumulada en 12 horas: 40 mm.















Fenómeno	Valor	Nivel de riesgo	Probabilidad	Zona de avisos	Hora de comienzo	Hora de finalización	Comentario
 Lluvias	40 mm	Riesgo	40%-70%	Liébana-Cantabria	16/01/2023 00:00	16/01/2023 23:59	Precipitación acumulada en 12 horas: 40 mm.
 Lluvias	40 mm	Riesgo	40%-70%	Cordillera Cantábrica de León-León	16/01/2023 00:00	16/01/2023 23:59	Precipitación acumulada en 12 horas: 40 mm.
 Lluvias	40 mm	Riesgo	40%-70%	Bierzo de León-León	16/01/2023 00:00	16/01/2023 23:59	Precipitación acumulada en 12 horas: 40 mm.
 Lluvias	40 mm	Riesgo	40%-70%	Interior de A Coruña-A Coruña	16/01/2023 00:00	16/01/2023 23:59	Precipitación acumulada en 12 horas: 40 mm.
 Lluvias	40 mm	Riesgo	40%-70%	Centro de Lugo-Lugo	16/01/2023 00:00	16/01/2023 23:59	Precipitación acumulada en 12 horas: 40 mm.
 Lluvias	40 mm	Riesgo	40%-70%	Montaña de Lugo-Lugo	16/01/2023 00:00	16/01/2023 23:59	Precipitación acumulada en 12 horas: 40 mm.
 Lluvias	40 mm	Riesgo	40%-70%	Interior de Pontevedra-Pontevedra	16/01/2023 00:00	16/01/2023 23:59	Precipitación acumulada en 12 horas: 40 mm.
 Lluvias	60 mm	Riesgo	40%-70%	Vertiente cantábrica de Navarra-Navarra	16/01/2023 04:00	16/01/2023 23:59	Precipitación acumulada en 12 horas: 60 mm.
 Lluvias	60 mm	Riesgo	40%-70%	Cuenca del Nervión-Araba/Álava	16/01/2023 04:00	16/01/2023 23:59	Precipitación acumulada en 12 horas: 60 mm.
 Lluvias	40 mm	Riesgo	40%-70%	Llanada alavesa-Araba/Álava	16/01/2023 04:00	16/01/2023 23:59	Precipitación acumulada en 12 horas: 40 mm.
 Lluvias	60 mm	Riesgo	40%-70%	Gipuzkoa litoral-Gipuzkoa	16/01/2023 04:00	16/01/2023 23:59	Precipitación acumulada en 12 horas: 60 mm.
 Lluvias	60 mm	Riesgo	40%-70%	Gipuzkoa interior-Gipuzkoa	16/01/2023 04:00	16/01/2023 23:59	Precipitación acumulada en 12 horas: 60 mm.
 Lluvias	60 mm	Riesgo	40%-70%	Bizkaia litoral-Bizkaia	16/01/2023 04:00	16/01/2023 23:59	Precipitación acumulada en 12 horas: 60 mm.
 Lluvias	60 mm	Riesgo	40%-70%	Bizkaia interior-Bizkaia	16/01/2023 04:00	16/01/2023 23:59	Precipitación acumulada en 12 horas: 60 mm.















Fenómeno	Valor	Nivel de riesgo	Probabilidad	Zona de avisos	Hora de comienzo	Hora de finalización	Comentario
 Nevadas	5 cm	Riesgo	40%-70%	Cordillera Cantábrica de Burgos-Burgos	16/01/2023 00:00	16/01/2023 09:59	Acumulación de nieve en 24 horas: 5 cm. Cota de nieve subiendo desde 900-1000 metros hasta superar los 1500 en torno al mediodía. Se esperan 5 cm a partir de 1300-1400 m. Podrán registrarse 2 cm desde los 1200 metros.
 Nevadas	5 cm	Riesgo	40%-70%	Cordillera Cantábrica de León-León	16/01/2023 00:00	16/01/2023 09:59	Acumulación de nieve en 24 horas: 5 cm. Cota de nieve subiendo desde 900-1000 metros hasta superar los 1500 en torno al mediodía. Se esperan 5 cm a partir de 1300-1400 m. Podrán registrarse 2 cm desde los 1200 metros.
 Nevadas	5 cm	Riesgo	40%-70%	Cordillera Cantábrica de Palencia-Palencia	16/01/2023 00:00	16/01/2023 09:59	Acumulación de nieve en 24 horas: 5 cm. Cota de nieve subiendo desde 900-1000 metros hasta superar los 1500 en torno al mediodía. Se esperan 5 cm a partir de 1300-1400 m. Podrán registrarse 2 cm desde los 1200 metros.
 Nevadas	5 cm	Riesgo	40%-70%	Sanabria-Zamora	16/01/2023 00:00	16/01/2023 09:59	Acumulación de nieve en 24 horas: 5 cm. Cota de nieve subiendo desde 900-1000 metros hasta superar los 1500 en torno al mediodía. Se esperan 5 cm a partir de 1300-1400 m. Podrán registrarse 2 cm desde los 1200 metros.
 Nevadas	2 cm	Riesgo	40%-70%	Centro de Huesca-Huesca	16/01/2023 03:00	16/01/2023 17:59	Acumulación de nieve en 24 horas: 2 cm. Estas acumulaciones son probables en el extremo norte de las zonas de aviso, por encima de unos 800 m. La cota de nieve tenderá a subir por la tarde.
 Nevadas	2 cm	Riesgo	40%-70%	Cinco Villas de Zaragoza-Zaragoza	16/01/2023 03:00	16/01/2023 17:59	Acumulación de nieve en 24 horas: 2 cm. Estas acumulaciones son probables en el extremo norte de las zonas de aviso, por encima de unos 800 m. La cota de nieve tenderá a subir por la tarde.
 Nevadas	5 cm	Riesgo	40%-70%	Ibérica de Burgos-Burgos	16/01/2023 03:00	16/01/2023 11:59	Acumulación de nieve en 24 horas: 5 cm. Cota de nieve subiendo desde 800-900 metros hasta superar los 1500 en torno al mediodía. Se esperan 5 cm a partir de 1300-1400 m. Podrán registrarse 2 cm desde los 1200 metros.
 Nevadas	5 cm	Riesgo	40%-70%	Ibérica de Soria-Soria	16/01/2023 03:00	16/01/2023 11:59	Acumulación de nieve en 24 horas: 5 cm. Cota de nieve subiendo desde 800-900 metros hasta superar los 1500 en torno al mediodía. Se esperan 5 cm a partir de 1300-1400 m. Podrán registrarse 2 cm desde los 1200 metros.
 Nevadas	5 cm	Riesgo	40%-70%	Ibérica riojana-La Rioja	16/01/2023 03:00	16/01/2023 11:59	Acumulación de nieve en 24 horas: 5 cm. Cota de nieve subiendo desde 850-900 metros hasta superar los 1500 en torno al mediodía. Se esperan 5 cm a partir de 1300-1400 m. Podrán registrarse 2 cm desde los 1200 metros.
 Nevadas	5 cm	Riesgo	40%-70%	Prepirineo de Barcelona-Barcelona	16/01/2023 06:00	16/01/2023 23:59	Acumulación de nieve en 24 horas: 5 cm. En Barcelona y Girona se esperan en las comarcas más occidentales del Pirineo y Prepirineo, por encima de unos 1100 m.
 Nevadas	5 cm	Riesgo	40%-70%	Pirineo de Girona-Girona	16/01/2023 06:00	16/01/2023 23:59	Acumulación de nieve en 24 horas: 5 cm. En Barcelona y Girona se esperan en las comarcas más occidentales del Pirineo y Prepirineo, por encima de unos 1100 m.
 Nevadas	15 cm	Riesgo	40%-70%	Valle de Arán-Lleida	16/01/2023 06:00	16/01/2023 23:59	Acumulación de nieve en 24 horas: 15 cm. Acumulaciones a partir de 1000-1200 m. El episodio de nieve continua al día siguiente.
 Nevadas	10 cm	Riesgo	40%-70%	Pirineo de Lleida-Lleida	16/01/2023 06:00	16/01/2023 23:59	Acumulación de nieve en 24 horas: 10 cm. Acumulaciones a partir de 800-1000 m. El episodio de nieve continua al día siguiente.
 Viento	80 km/h	Riesgo	40%-70%	Oeste de A Coruña-A Coruña	15/01/2023 21:00	16/01/2023 23:59	Rachas máximas: 80 km/h. Vientos de componente oeste.















Fenómeno	Valor	Nivel de riesgo	Probabilidad	Zona de avisos	Hora de comienzo	Hora de finalización	Comentario
 Viento	80 km/h	Riesgo	40%-70%	Suroeste de A Coruña-A Coruña	15/01/2023 21:00	16/01/2023 23:59	Rachas máximas: 80 km/h. Vientos de componente oeste.
 Viento	90 km/h	Riesgo	40%-70%	Litoral occidental asturiano-Asturias	16/01/2023 00:00	16/01/2023 23:59	Rachas máximas: 90 km/h. Vientos de componente oeste.
 Viento	90 km/h	Riesgo	40%-70%	Litoral oriental asturiano-Asturias	16/01/2023 00:00	16/01/2023 23:59	Rachas máximas: 90 km/h. Vientos de componente oeste.
 Viento	90 km/h	Riesgo	40%-70%	Cordillera y Picos de Europa-Asturias	16/01/2023 00:00	16/01/2023 23:59	Rachas máximas: 90 km/h. Vientos de componente oeste.
 Viento	80 km/h	Riesgo	40%-70%	Sierra de Madrid-Madrid	16/01/2023 03:00	16/01/2023 23:59	Rachas máximas: 80 km/h. Viento de componente oeste.
 Viento	80 km/h	Riesgo	40%-70%	Ibérica de Burgos-Burgos	16/01/2023 06:00	16/01/2023 23:59	Rachas máximas: 80 km/h. Viento del oeste y suroeste.
 Viento	80 km/h	Riesgo	40%-70%	Ibérica de Soria-Soria	16/01/2023 06:00	16/01/2023 23:59	Rachas máximas: 80 km/h. Viento del oeste y suroeste.
 Viento	80 km/h	Riesgo	40%-70%	Ibérica riojana-La Rioja	16/01/2023 06:00	16/01/2023 23:59	Rachas máximas: 80 km/h. Viento del oeste y suroeste.
 Viento	70 km/h	Riesgo	40%-70%	Valle del Almanzora y Los Vélez-Almería	16/01/2023 08:00	16/01/2023 23:59	Rachas máximas: 70 km/h. Vientos de componente oeste.
 Viento	80 km/h	Riesgo	40%-70%	Albarracín y Jiloca-Teruel	16/01/2023 08:00	16/01/2023 23:59	Rachas máximas: 80 km/h. Viento de componente oeste.
 Viento	90 km/h	Riesgo	40%-70%	Gúdar y Maestrazgo-Teruel	16/01/2023 08:00	16/01/2023 23:59	Rachas máximas: 90 km/h. Viento de componente oeste.
 Viento	80 km/h	Riesgo	40%-70%	Bajo Aragón de Teruel-Teruel	16/01/2023 08:00	16/01/2023 23:59	Rachas máximas: 80 km/h. Viento de componente oeste.
 Viento	80 km/h	Riesgo	40%-70%	Ibérica zaragozana-Zaragoza	16/01/2023 08:00	16/01/2023 23:59	Rachas máximas: 80 km/h. Viento de componente oeste.
 Viento	80 km/h	Riesgo	40%-70%	Serranía de Cuenca-Cuenca	16/01/2023 08:00	16/01/2023 23:59	Rachas máximas: 80 km/h. Viento de componente oeste.


Fenómeno	Valor	Nivel de riesgo	Probabilidad	Zona de avisos	Hora de comienzo	Hora de finalización	Comentario
 Viento	70 km/h	Riesgo	40%-70%	La Mancha conquense-Cuenca	16/01/2023 08:00	16/01/2023 23:59	Rachas máximas: 70 km/h. Viento de componente oeste.
 Viento	80 km/h	Riesgo	40%-70%	Serranía de Guadalajara-Guadalajara	16/01/2023 08:00	16/01/2023 23:59	Rachas máximas: 80 km/h. Viento de componente oeste.
 Viento	80 km/h	Riesgo	40%-70%	Parameras de Molina-Guadalajara	16/01/2023 08:00	16/01/2023 23:59	Rachas máximas: 80 km/h. Viento de componente oeste.
 Viento	70 km/h	Riesgo	40%-70%	Altiplano de Murcia-Murcia	16/01/2023 08:00	16/01/2023 23:59	Rachas máximas: 70 km/h. Vientos de componente oeste.
 Viento	70 km/h	Riesgo	40%-70%	Noroeste de Murcia-Murcia	16/01/2023 08:00	16/01/2023 23:59	Rachas máximas: 70 km/h. Vientos de componente oeste.
 Viento	80 km/h	Riesgo	40%-70%	Litoral norte de Alicante-Alacant/Alicante	16/01/2023 08:00	16/01/2023 23:59	Rachas máximas: 80 km/h. Viento de componente oeste.
 Viento	70 km/h	Riesgo	40%-70%	Interior de Alicante-Alacant/Alicante	16/01/2023 08:00	16/01/2023 23:59	Rachas máximas: 70 km/h. Viento de componente oeste.
 Viento	90 km/h	Riesgo	40%-70%	Interior norte de Castellón-Castelló/Castellón	16/01/2023 08:00	16/01/2023 23:59	Rachas máximas: 90 km/h. Viento de componente oeste.
 Viento	90 km/h	Riesgo	40%-70%	Interior sur de Castellón-Castelló/Castellón	16/01/2023 08:00	16/01/2023 23:59	Rachas máximas: 90 km/h. Viento de componente oeste.
 Viento	90 km/h	Riesgo	40%-70%	Interior norte de Valencia-València/Valencia	16/01/2023 08:00	16/01/2023 23:59	Rachas máximas: 90 km/h. Viento de componente oeste.
 Viento	70 km/h	Riesgo	40%-70%	Litoral norte de Valencia-València/Valencia	16/01/2023 08:00	16/01/2023 23:59	Rachas máximas: 70 km/h. Viento de componente oeste.
 Viento	80 km/h	Riesgo	40%-70%	Interior sur de Valencia-València/Valencia	16/01/2023 08:00	16/01/2023 23:59	Rachas máximas: 80 km/h. Viento de componente oeste.
 Viento	70 km/h	Riesgo	40%-70%	Litoral sur de Valencia-València/Valencia	16/01/2023 08:00	16/01/2023 23:59	Rachas máximas: 70 km/h. Viento de componente oeste.
 Viento	70 km/h	Riesgo	40%-70%	Prelitoral de Barcelona-Barcelona	16/01/2023 09:00	16/01/2023 17:59	Rachas máximas: 70 km/h. Viento de componente oeste.

Fenómeno	Valor	Nivel de riesgo	Probabilidad	Zona de avisos	Hora de comienzo	Hora de finalización	Comentario
 Viento	70 km/h	Riesgo	40%-70%	Prelitoral norte de Tarragona-Tarragona	16/01/2023 09:00	16/01/2023 17:59	Rachas máximas: 70 km/h. Viento de componente oeste.
 Viento	70 km/h	Riesgo	40%-70%	Prelitoral sur de Tarragona-Tarragona	16/01/2023 09:00	16/01/2023 17:59	Rachas máximas: 70 km/h. Viento de componente oeste.
 Viento	80 km/h	Riesgo	40%-70%	Ibiza y Formentera-Ibiza y Formentera	16/01/2023 10:00	16/01/2023 23:59	Rachas máximas: 80 km/h. viento del oeste y suroeste.
 Viento	80 km/h	Riesgo	40%-70%	Sierra Tramontana-Mallorca	16/01/2023 10:00	16/01/2023 23:59	Rachas máximas: 80 km/h. viento del oeste y suroeste.
 Viento	70 km/h	Riesgo	40%-70%	Sur de Mallorca-Mallorca	16/01/2023 10:00	16/01/2023 23:59	Rachas máximas: 70 km/h. viento del oeste y suroeste.
 Viento	70 km/h	Riesgo	40%-70%	Levante mallorquín-Mallorca	16/01/2023 10:00	16/01/2023 23:59	Rachas máximas: 70 km/h. viento del oeste y suroeste.
 Viento	70 km/h	Riesgo	40%-70%	Meseta de Ávila-Ávila	16/01/2023 10:00	16/01/2023 23:59	Rachas máximas: 70 km/h. Viento del oeste y suroeste.
 Viento	80 km/h	Riesgo	40%-70%	Sistema Central de Ávila-Ávila	16/01/2023 10:00	16/01/2023 23:59	Rachas máximas: 80 km/h. Viento del oeste y suroeste.
 Viento	80 km/h	Riesgo	40%-70%	Cordillera Cantábrica de Burgos-Burgos	16/01/2023 10:00	16/01/2023 23:59	Rachas máximas: 80 km/h. Viento del oeste y suroeste.
 Viento	70 km/h	Riesgo	40%-70%	Meseta de Burgos-Burgos	16/01/2023 10:00	16/01/2023 23:59	Rachas máximas: 70 km/h. Viento del oeste y suroeste.
 Viento	80 km/h	Riesgo	40%-70%	Cordillera Cantábrica de León-León	16/01/2023 10:00	16/01/2023 23:59	Rachas máximas: 80 km/h. Viento del oeste y suroeste.
 Viento	70 km/h	Riesgo	40%-70%	Meseta de León-León	16/01/2023 10:00	16/01/2023 23:59	Rachas máximas: 70 km/h. Viento del oeste y suroeste.
 Viento	80 km/h	Riesgo	40%-70%	Cordillera Cantábrica de Palencia-Palencia	16/01/2023 10:00	16/01/2023 23:59	Rachas máximas: 80 km/h. Viento del oeste y suroeste.
 Viento	70 km/h	Riesgo	40%-70%	Meseta de Palencia-Palencia	16/01/2023 10:00	16/01/2023 23:59	Rachas máximas: 70 km/h. Viento del oeste y suroeste.

Fenómeno	Valor	Nivel de riesgo	Probabilidad	Zona de avisos	Hora de comienzo	Hora de finalización	Comentario
 Viento	70 km/h	Riesgo	40%-70%	Meseta de Salamanca-Salamanca	16/01/2023 10:00	16/01/2023 23:59	Rachas máximas: 70 km/h. Viento del oeste y suroeste.
 Viento	80 km/h	Riesgo	40%-70%	Sistema Central de Salamanca-Salamanca	16/01/2023 10:00	16/01/2023 23:59	Rachas máximas: 80 km/h. Viento del oeste y suroeste.
 Viento	70 km/h	Riesgo	40%-70%	Meseta de Segovia-Segovia	16/01/2023 10:00	16/01/2023 23:59	Rachas máximas: 70 km/h. Viento del oeste y suroeste.
 Viento	80 km/h	Riesgo	40%-70%	Sistema Central de Segovia-Segovia	16/01/2023 10:00	16/01/2023 23:59	Rachas máximas: 80 km/h. Viento del oeste y suroeste.
 Viento	70 km/h	Riesgo	40%-70%	Meseta de Soria-Soria	16/01/2023 10:00	16/01/2023 23:59	Rachas máximas: 70 km/h. Viento del oeste y suroeste.
 Viento	80 km/h	Riesgo	40%-70%	Sistema Central de Soria-Soria	16/01/2023 10:00	16/01/2023 23:59	Rachas máximas: 80 km/h. Viento del oeste y suroeste.
 Viento	70 km/h	Riesgo	40%-70%	Meseta de Valladolid-Valladolid	16/01/2023 10:00	16/01/2023 23:59	Rachas máximas: 70 km/h. Viento del oeste y suroeste.
 Viento	80 km/h	Riesgo	40%-70%	Sanabria-Zamora	16/01/2023 10:00	16/01/2023 23:59	Rachas máximas: 80 km/h. Viento del oeste y suroeste.
 Viento	70 km/h	Riesgo	40%-70%	Meseta de Zamora-Zamora	16/01/2023 10:00	16/01/2023 23:59	Rachas máximas: 70 km/h. Viento del oeste y suroeste.
 Viento	70 km/h	Riesgo	40%-70%	La Mancha albaceteña-Albacete	16/01/2023 11:00	16/01/2023 23:59	Rachas máximas: 70 km/h. Viento de componente oeste.
 Viento	70 km/h	Riesgo	40%-70%	Alcaraz y Segura-Albacete	16/01/2023 11:00	16/01/2023 23:59	Rachas máximas: 70 km/h. Viento de componente oeste.
 Viento	70 km/h	Riesgo	40%-70%	Hellín y Almansa-Albacete	16/01/2023 11:00	16/01/2023 23:59	Rachas máximas: 70 km/h. Viento de componente oeste.
 Viento	70 km/h	Riesgo	40%-70%	Nacimiento y Campo de Tabernas-Almería	16/01/2023 12:00	16/01/2023 23:59	Rachas máximas: 70 km/h. Vientos de componente oeste.
 Viento	70 km/h	Riesgo	40%-70%	Poniente y Almería Capital-Almería	16/01/2023 12:00	16/01/2023 23:59	Rachas máximas: 70 km/h. Vientos de componente oeste.

Fenómeno	Valor	Nivel de riesgo	Probabilidad	Zona de avisos	Hora de comienzo	Hora de finalización	Comentario
 Viento	70 km/h	Riesgo	40%-70%	Costa granadina-Granada	16/01/2023 12:00	16/01/2023 23:59	Rachas máximas: 70 km/h. Vientos de componente oeste.
 Viento	70 km/h	Riesgo	40%-70%	Valle del Guadalentín, Lorca y Águilas-Murcia	16/01/2023 12:00	16/01/2023 23:59	Rachas máximas: 70 km/h. Vientos de componente oeste.
 Viento	90 km/h	Riesgo	40%-70%	Suroccidental asturiana- Asturias	16/01/2023 15:00	16/01/2023 23:59	Rachas máximas: 90 km/h. Vientos de componente oeste.
 Viento	90 km/h	Riesgo	40%-70%	Central y Valles Mineros- Asturias	16/01/2023 15:00	16/01/2023 23:59	Rachas máximas: 90 km/h. Vientos de componente oeste.
 Viento	90 km/h	Riesgo	40%-70%	Litoral cántabro-Cantabria	16/01/2023 15:00	16/01/2023 23:59	Rachas máximas: 90 km/h. Vientos de componente oeste.
 Viento	90 km/h	Riesgo	40%-70%	Montaña de Lugo-Lugo	16/01/2023 15:00	16/01/2023 23:59	Rachas máximas: 90 km/h. Vientos de componente oeste.
 Viento	80 km/h	Riesgo	40%-70%	Montaña de Ourense- Ourense	16/01/2023 15:00	16/01/2023 23:59	Rachas máximas: 80 km/h. Vientos de componente oeste.
 Viento	90 km/h	Riesgo	40%-70%	Gipuzkoa litoral-Gipuzkoa	16/01/2023 15:00	16/01/2023 23:59	Rachas máximas: 90 km/h. Vientos de componente oeste.
 Viento	90 km/h	Riesgo	40%-70%	Bizkaia litoral-Bizkaia	16/01/2023 15:00	16/01/2023 23:59	Rachas máximas: 90 km/h. Vientos de componente oeste.
 Costeros		Riesgo	mayor 70%	Bizkaia litoral-Bizkaia	15/01/2023 15:00	16/01/2023 02:59	Ocasionalmente viento del SW rolando al W fuerza de 50 a 61 km/h (fuerza 7). Mar Combinada del NW de 4 a 5 m.
 Costeros		Riesgo	mayor 70%	Gipuzkoa litoral-Gipuzkoa	15/01/2023 18:00	16/01/2023 02:59	Ocasionalmente Viento del SW rolando al W de 50 a 61 km/h (fuerza 7). Mar combinada del NW de 4 a 5.
 Costeros		Riesgo	40%-70%	Litoral de Barcelona- Barcelona	16/01/2023 06:00	16/01/2023 17:59	Viento del oeste y suroeste de 50 a 60 km/h (fuerza 7) y olas de 3 m.
 Costeros		Riesgo	40%-70%	Ampurdán-Girona	16/01/2023 06:00	16/01/2023 15:59	Viento del suroeste de 50 a 60 km/h (fuerza 7) y olas de 3 m.
 Costeros		Riesgo	40%-70%	Axarquía-Málaga	16/01/2023 08:00	16/01/2023 23:59	Viento del oeste con intervalos de 50 a 60 km/h (fuerza 7).

Fenómeno	Valor	Nivel de riesgo	Probabilidad	Zona de avisos	Hora de comienzo	Hora de finalización	Comentario
 Costeros		Riesgo	40%-70%	Ibiza y Formentera-Ibiza y Formentera	16/01/2023 08:00	16/01/2023 23:59	Viento del oeste y suroeste de 50 a 60 km/h (fuerza 7) y olas de 3 a 4 m.
 Costeros		Riesgo	40%-70%	Sierra Tramontana-Mallorca	16/01/2023 08:00	16/01/2023 23:59	Viento del oeste y suroeste de 50 a 60 km/h (fuerza 7) y olas de 3 a 4 m.
 Costeros		Riesgo	40%-70%	Sur de Mallorca-Mallorca	16/01/2023 08:00	16/01/2023 23:59	Viento del oeste y suroeste de 50 a 60 km/h (fuerza 7) y olas de 3 a 4 m.
 Costeros		Riesgo	40%-70%	Levante mallorquín-Mallorca	16/01/2023 08:00	16/01/2023 23:59	Viento del oeste y suroeste de 50 a 60 km/h (fuerza 7) y olas de 3 a 4 m.
 Costeros		Riesgo	40%-70%	Litoral norte de Castellón-Castelló/Castellón	16/01/2023 08:00	16/01/2023 23:59	Viento del suroeste de 50 a 60 km/h (fuerza 7) y olas de 3 m.
 Costeros		Riesgo	40%-70%	Litoral sur de Castellón-Castelló/Castellón	16/01/2023 08:00	16/01/2023 23:59	Viento del suroeste de 50 a 60 km/h (fuerza 7) y olas de 3 m.
 Costeros		Riesgo	40%-70%	Litoral norte de Valencia-València/Valencia	16/01/2023 08:00	16/01/2023 23:59	Viento del suroeste de 50 a 60 km/h (fuerza 7) y olas de 3 m.
 Costeros		Riesgo	40%-70%	Litoral sur de Valencia-València/Valencia	16/01/2023 08:00	16/01/2023 23:59	Viento del suroeste de 50 a 60 km/h (fuerza 7) y olas de 3 m.
 Costeros		Riesgo	40%-70%	Melilla-Melilla	16/01/2023 10:00	16/01/2023 23:59	Viento del oeste de 50 a 60 km/h (fuerza 7) y olas de 3 m.
 Costeros		Riesgo	40%-70%	Norte y nordeste de Mallorca-Mallorca	16/01/2023 12:00	16/01/2023 23:59	Viento del oeste y suroeste de 50 a 60 km/h (fuerza 7) y olas de 3 m.
 Costeros		Riesgo	40%-70%	Menorca-Menorca	16/01/2023 12:00	16/01/2023 23:59	Viento del oeste y suroeste de 50 a 60 km/h (fuerza 7) y olas de 3 m.
 Costeros		Riesgo	40%-70%	Litoral norte de Alicante-Alacant/Alicante	16/01/2023 12:00	16/01/2023 23:59	Viento del suroeste con intervalos de 50 a 60 km/h (fuerza 7) y olas de 3 m.
 Costeros		Riesgo	40%-70%	Litoral sur de Alicante-Alacant/Alicante	16/01/2023 12:00	16/01/2023 23:59	Viento del suroeste con intervalos de 50 a 60 km/h (fuerza 7) y olas de 3 m.
 Costeros		Riesgo	40%-70%	Litoral norte de Tarragona-Tarragona	16/01/2023 18:00	16/01/2023 23:59	Viento del suroeste de 50 a 60 km/h (fuerza 7) y olas de 3 m.

Fenómeno	Valor	Nivel de riesgo	Probabilidad	Zona de avisos	Hora de comienzo	Hora de finalización	Comentario
 Costeros		Riesgo	40%-70%	Litoral sur de Tarragona- Tarragona	16/01/2023 18:00	16/01/2023 23:59	Viento del suroeste de 50 a 60 km/h (fuerza 7) y olas de 3 m.

© AEMET. Autorizado el uso de la información y su reproducción citando a AEMET como autora de la misma.