















































## Detalle de avisos















### Fenómenos previstos















Fenómeno	Valor	Nivel de riesgo	Probabilidad	Zona de avisos	Hora de comienzo	Hora de finalización	Comentario
 Nevadas	30 cm	Riesgo importante	40%-70%	Pirineo oscense-Huesca	17/01/2023 00:00	17/01/2023 11:59	Acumulación de nieve en 24 horas: 30 cm. Continúa del día anterior. Estas acumulaciones se esperan por encima de unos 900-1000 m. La nieve será más abundante en la mitad occidental.
 Nevadas	20 cm	Riesgo importante	40%-70%	Cordillera y Picos de Europa-Asturias	17/01/2023 00:00	17/01/2023 23:59	Acumulación de nieve en 24 horas: 20 cm. Acumulaciones de 5 cm por encima de 300-500 m.
 Nevadas	20 cm	Riesgo importante	40%-70%	Liébana-Cantabria	17/01/2023 00:00	17/01/2023 23:59	Acumulación de nieve en 24 horas: 20 cm. Acumulaciones por encima de 1000 m.
 Nevadas	20 cm	Riesgo importante	40%-70%	Pirineo navarro-Navarra	17/01/2023 00:00	17/01/2023 11:59	Acumulación de nieve en 24 horas: 20 cm. Acumulaciones por encima de 800 m. Este aviso es continuación del emitido el día anterior.
 Nevadas	20 cm	Riesgo importante	40%-70%	Suroccidental asturiana-Asturias	17/01/2023 06:00	17/01/2023 23:59	Acumulación de nieve en 24 horas: 20 cm. Acumulaciones de 5 cm por encima de 300-500 m.
 Nevadas	15 cm	Riesgo importante	40%-70%	Central y Valles Mineros-Asturias	17/01/2023 06:00	17/01/2023 23:59	Acumulación de nieve en 24 horas: 15 cm. Acumulaciones de 5 cm por encima de 300-500 m.
 Nevadas	20 cm	Riesgo importante	40%-70%	Cordillera Cantábrica de León-León	17/01/2023 06:00	17/01/2023 23:59	Acumulación de nieve en 24 horas: 20 cm. Cota de nieve bajando desde los 1500 hasta los 500-600 m. Podrán registrarse 2 cm a partir de 700m, 5 cm desde los 900 y entre 10-15 cm a partir de 1200 metros. A partir de 1300-1400 metros podrán superarse los 20 cm.
 Nevadas	20 cm	Riesgo importante	40%-70%	Montaña de Lugo-Lugo	17/01/2023 06:00	17/01/2023 23:59	Acumulación de nieve en 24 horas: 20 cm. Acumulaciones de 5 cm por encima de 300-500 m.
 Nevadas	20 cm	Riesgo importante	40%-70%	Montaña de Ourense-Ourense	17/01/2023 06:00	17/01/2023 23:59	Acumulación de nieve en 24 horas: 20 cm. Acumulaciones de 5 cm por encima de 300-500 m.
 Viento	110 km/h	Riesgo importante	40%-70%	Litoral cántabro-Cantabria	17/01/2023 00:00	17/01/2023 23:59	Rachas máximas: 110 km/h. Vientos de componente oeste.
 Viento	100 km/h	Riesgo importante	40%-70%	Noroeste de A Coruña-A Coruña	17/01/2023 00:00	17/01/2023 11:59	Rachas máximas: 100 km/h. Vientos de componente oeste.
 Viento	100 km/h	Riesgo importante	40%-70%	A Mariña-Lugo	17/01/2023 00:00	17/01/2023 11:59	Rachas máximas: 100 km/h. Vientos de componente oeste.
 Viento	110 km/h	Riesgo importante	40%-70%	Bizkaia litoral-Bizkaia	17/01/2023 00:00	17/01/2023 23:59	Rachas máximas: 110 km/h. Vientos de componente oeste.















Fenómeno	Valor	Nivel de riesgo	Probabilidad	Zona de avisos	Hora de comienzo	Hora de finalización	Comentario
Viento							
 Viento	100 km/h	Riesgo importante	40%-70%	Interior norte de Valencia-València/Valencia	17/01/2023 00:00	17/01/2023 11:59	Rachas máximas: 100 km/h. Viento del oeste.
 Viento	100 km/h	Riesgo importante	40%-70%	Interior sur de Valencia-València/Valencia	17/01/2023 00:00	17/01/2023 11:59	Rachas máximas: 100 km/h. Viento del oeste.
 Viento	90 km/h	Riesgo importante	40%-70%	Sierra Tramontana-Mallorca	17/01/2023 10:00	17/01/2023 19:59	Rachas máximas: 90 km/h. viento del suroeste y oeste.
 Viento	90 km/h	Riesgo importante	40%-70%	Sur de Mallorca-Mallorca	17/01/2023 10:00	17/01/2023 19:59	Rachas máximas: 90 km/h. viento del suroeste y oeste.
 Viento	90 km/h	Riesgo importante	40%-70%	Levante mallorquín-Mallorca	17/01/2023 10:00	17/01/2023 19:59	Rachas máximas: 90 km/h. viento del suroeste y oeste.
 Costeros		Riesgo importante	40%-70%	Poniente y Almería Capital-Almería	17/01/2023 00:00	17/01/2023 23:59	Viento del oeste de 60 a 70 km/h (fuerza 8) y olas de 3 a 4 m.
 Costeros		Riesgo importante	40%-70%	Levante almeriense-Almería	17/01/2023 00:00	17/01/2023 23:59	Viento del oeste de 60 a 70 km/h (fuerza 8) y olas de 3 a 4 m.
 Costeros		Riesgo importante	40%-70%	Costa granadina-Granada	17/01/2023 00:00	17/01/2023 23:59	Viento del oeste de 60 a 70 km/h (fuerza 8) y olas de 3 a 4 m.
 Costeros		Riesgo importante	mayor 70%	Litoral occidental asturiano-Asturias	17/01/2023 00:00	17/01/2023 23:59	Viento generalizado del W de 62 a 74 km/h (fuerza 8), temporalmente de 75 a 88 km/h (fuerza 9). Mar combinado del NW de 7 a 8 m.
 Costeros		Riesgo importante	mayor 70%	Litoral oriental asturiano-Asturias	17/01/2023 00:00	17/01/2023 23:59	Viento generalizado del W de 62 a 74 km/h (fuerza 8), temporalmente de 75 a 88 km/h (fuerza 9). Mar combinado del NW de 7 a 8 m.
 Costeros		Riesgo importante	40%-70%	Sur de Mallorca-Mallorca	17/01/2023 00:00	17/01/2023 23:59	viento del suroeste y oeste de 60 a 70 km/h (fuerza 8) y olas de 5 a 6 metros (la ola más alta podría alcanzar de 8 a 10 metros). Se verán afectadas especialmente las zonas expuestas a esa dirección del viento y oleaje.
 Costeros		Riesgo importante	40%-70%	Levante mallorquín-Mallorca	17/01/2023 00:00	17/01/2023 23:59	viento del suroeste y oeste de 60 a 70 km/h (fuerza 8) y olas de 5 a 6 metros (la ola más alta podría alcanzar de 8 a 10 metros). Se verán afectadas especialmente las zonas expuestas a esa dirección del viento y oleaje.
 Costeros		Riesgo importante	40%-70%	Menorca-Menorca	17/01/2023 00:00	17/01/2023 23:59	viento del suroeste y oeste de 60 a 70 km/h (fuerza 8) y olas de 5 a 6 metros (la ola más alta podría alcanzar de 8 a 10 metros). Se verán afectadas especialmente las zonas expuestas a esa dirección del viento y oleaje.
 Costeros		Riesgo importante	mayor 70%	Litoral cántabro-Cantabria	17/01/2023 00:00	17/01/2023 23:59	Viento generalizado del W de 62 ay 74 km/h (fuerza 8), temporalmente de 75 a 88 km/h (fuerza 9). Mar combinado del NW de 7 a 8 m.















Fenómeno	Valor	Nivel de riesgo	Probabilidad	Zona de avisos	Hora de comienzo	Hora de finalización	Comentario
 Costeros		Riesgo importante	mayor 70%	Noroeste de A Coruña-A Coruña	17/01/2023 00:00	17/01/2023 23:59	Viento del W o NW entre 62 y 74 km/h (fuerza 8), ocasionalmente de 75 a 88 km/h (fuerza 9) en Ortegá-Bares al principio. Mar combinado del NW de 7 a 8 m.
 Costeros		Riesgo importante	mayor 70%	Oeste de A Coruña-A Coruña	17/01/2023 00:00	17/01/2023 23:59	Viento del W o NW entre 62 y 74 km/h (fuerza 8), ocasionalmente de 75 a 88 km/h (fuerza 9) en Ortegá-Bares al principio. Mar combinado del NW de 7 a 8 m.
 Costeros		Riesgo importante	mayor 70%	Suroeste de A Coruña-A Coruña	17/01/2023 00:00	17/01/2023 23:59	Viento del W o NW entre 62 y 74 km/h (fuerza 8), ocasionalmente de 75 a 88 km/h (fuerza 9) en Ortegá-Bares al principio. Mar combinado del NW de 7 a 8 m.
 Costeros		Riesgo importante	mayor 70%	A Mariña-Lugo	17/01/2023 00:00	17/01/2023 23:59	Viento del W o NW entre 62 y 74 km/h (fuerza 8), ocasionalmente de 75 a 88 km/h (fuerza 9) en Ortegá-Bares al principio. Mar combinado del NW de 7 a 8 m.
 Costeros		Riesgo importante	mayor 70%	Rías Baixas-Pontevedra	17/01/2023 00:00	17/01/2023 23:59	Viento del W o NW entre 62 y 74 km/h (fuerza 8), ocasionalmente de 75 a 88 km/h (fuerza 9) en Ortegá-Bares al principio. Mar combinado del NW de 7 a 8 m.
 Costeros		Riesgo importante	mayor 70%	Miño de Pontevedra-Pontevedra	17/01/2023 00:00	17/01/2023 23:59	Viento del W o NW entre 62 y 74 km/h (fuerza 8), ocasionalmente de 75 a 88 km/h (fuerza 9) en Ortegá-Bares al principio. Mar combinado del NW de 7 a 8 m.
 Costeros		Riesgo importante	mayor 70%	Gipuzkoa litoral-Gipuzkoa	17/01/2023 00:00	17/01/2023 23:59	Viento generalizado del W de 62 a 74 km/h (fuerza 8), temporalmente de 75 a 88 km/h (fuerza 9). Mar combinado del NW de 7 a 8 m.
 Costeros		Riesgo importante	mayor 70%	Bizkaia litoral-Bizkaia	17/01/2023 00:00	17/01/2023 23:59	Viento generalizado del W de 62 a 74 km/h (fuerza 8), temporalmente de 75 a 88 km/h (fuerza 9). Mar combinado del NW de 7 a 8 m.
 Costeros		Riesgo importante	40%-70%	Litoral sur de Girona-Girona	17/01/2023 04:00	17/01/2023 17:59	Viento del suroeste de 60 a 70 km/h (fuerza 8) y olas de 4 m.
 Costeros		Riesgo importante	40%-70%	Ibiza y Formentera-Ibiza y Formentera	17/01/2023 06:00	17/01/2023 23:59	viento del suroeste y oeste de 60 a 70 km/h (fuerza 8) y olas de 4 a 5 metros (la ola más alta podría alcanzar de 8 a 9 metros). Se verán afectadas especialmente las zonas expuestas a esa dirección del viento y oleaje.
 Costeros		Riesgo importante	40%-70%	Sierra Tramontana-Mallorca	17/01/2023 06:00	17/01/2023 23:59	viento del suroeste y oeste de 60 a 70 km/h (fuerza 8) y olas de 4 a 5 metros (la ola más alta podría alcanzar de 8 a 9 metros). Se verán afectadas especialmente las zonas expuestas a esa dirección del viento y oleaje.
 Costeros		Riesgo importante	40%-70%	Norte y nordeste de Mallorca-Mallorca	17/01/2023 06:00	17/01/2023 23:59	viento del suroeste y oeste de 60 a 70 km/h (fuerza 8) y olas de 4 a 5 metros (la ola más alta podría alcanzar de 8 a 9 metros). Se verán afectadas especialmente las zonas expuestas a esa dirección del viento y oleaje.
 Lluvias	20 mm	Riesgo	40%-70%	Litoral cántabro-Cantabria	17/01/2023 00:00	17/01/2023 11:59	Precipitación acumulada en una hora: 20 mm.
 Lluvias	20 mm	Riesgo	40%-70%	Centro y valle de Villaverde-Cantabria	17/01/2023 00:00	17/01/2023 11:59	Precipitación acumulada en una hora: 20 mm.

Fenómeno	Valor	Nivel de riesgo	Probabilidad	Zona de avisos	Hora de comienzo	Hora de finalización	Comentario
 Lluvias	40 mm	Riesgo	40%-70%	Litoral occidental asturiano-Asturias	17/01/2023 00:00	17/01/2023 23:59	Precipitación acumulada en 12 horas: 40 mm.
 Lluvias	40 mm	Riesgo	40%-70%	Litoral oriental asturiano-Asturias	17/01/2023 00:00	17/01/2023 23:59	Precipitación acumulada en 12 horas: 40 mm.
 Lluvias	40 mm	Riesgo	40%-70%	Litoral cántabro-Cantabria	17/01/2023 00:00	17/01/2023 23:59	Precipitación acumulada en 12 horas: 40 mm.
 Nevadas	15 cm	Riesgo	40%-70%	Valle de Arán-Lleida	17/01/2023 00:00	17/01/2023 23:59	Acumulación de nieve en 24 horas: 15 cm. Acumulaciones por encima de unos 900 m. Continúa el episodio desde el día anterior.
 Nevadas	10 cm	Riesgo	40%-70%	Pirineo de Lleida-Lleida	17/01/2023 00:00	17/01/2023 23:59	Acumulación de nieve en 24 horas: 10 cm. Acumulaciones por encima de unos 900 m. Continúa el episodio desde el día anterior.
 Nevadas	4 cm	Riesgo	40%-70%	Centro y valle de Villaverde-Cantabria	17/01/2023 06:00	17/01/2023 23:59	Acumulación de nieve en 24 horas: 4 cm. Acumulaciones por encima de 800 m.
 Nevadas	5 cm	Riesgo	40%-70%	Cordillera Cantábrica de Burgos-Burgos	17/01/2023 06:00	17/01/2023 23:59	Acumulación de nieve en 24 horas: 5 cm. Cota de nieve bajando desde los 1500 hasta los 500-600 m. Podrán registrarse 2 cm a partir de 700m, 5 cm desde los 900 y entre 10-15 cm a partir de 1200 metros.
 Nevadas	2 cm	Riesgo	40%-70%	Bierzo de León-León	17/01/2023 06:00	17/01/2023 23:59	Acumulación de nieve en 24 horas: 2 cm. Cota de nieve bajando desde los 1500 hasta los 500-600 metros. Podrán acumularse 2 cm a partir de 600-700 metros y entre 3 y 5 cm en torno a 800 metros.
 Nevadas	5 cm	Riesgo	40%-70%	Cordillera Cantábrica de Palencia-Palencia	17/01/2023 06:00	17/01/2023 23:59	Acumulación de nieve en 24 horas: 5 cm. Cota de nieve bajando desde los 1500 hasta los 500-600 m. Podrán registrarse 2 cm a partir de 700m, 5 cm desde los 900 y entre 10-15 cm a partir de 1200 metros.
 Nevadas	5 cm	Riesgo	40%-70%	Sanabria-Zamora	17/01/2023 06:00	17/01/2023 23:59	Acumulación de nieve en 24 horas: 5 cm. Cota de nieve bajando desde los 1500 hasta los 500-600 m. Podrán registrarse 2 cm a partir de 700m, 5 cm desde los 900 y entre 10-15 cm a partir de 1200 metros.
 Nevadas	4 cm	Riesgo	40%-70%	Interior de A Coruña-A Coruña	17/01/2023 06:00	17/01/2023 23:59	Acumulación de nieve en 24 horas: 4 cm. Acumulaciones de 5 cm por encima de 300-500 m.
 Nevadas	4 cm	Riesgo	40%-70%	A Mariña-Lugo	17/01/2023 06:00	17/01/2023 23:59	Acumulación de nieve en 24 horas: 4 cm. Acumulaciones de 5 cm por encima de 300-500 m.
 Nevadas	4 cm	Riesgo	40%-70%	Centro de Lugo-Lugo	17/01/2023 06:00	17/01/2023 23:59	Acumulación de nieve en 24 horas: 4 cm. Acumulaciones de 5 cm por encima de 300-500 m.
 Nevadas	4 cm	Riesgo	40%-70%	Sur de Lugo-Lugo	17/01/2023 06:00	17/01/2023 23:59	Acumulación de nieve en 24 horas: 4 cm. Acumulaciones de 5 cm por encima de 300-500 m.















Fenómeno	Valor	Nivel de riesgo	Probabilidad	Zona de avisos	Hora de comienzo	Hora de finalización	Comentario
 Nevadas	4 cm	Riesgo	40%-70%	Noroeste de Ourense-Ourense	17/01/2023 06:00	17/01/2023 23:59	Acumulación de nieve en 24 horas: 4 cm. Acumulaciones de 5 cm por encima de 300-500 m.
 Nevadas	4 cm	Riesgo	40%-70%	Sur de Ourense-Ourense	17/01/2023 06:00	17/01/2023 23:59	Acumulación de nieve en 24 horas: 4 cm. Acumulaciones de 5 cm por encima de 300-500 m.
 Nevadas	4 cm	Riesgo	40%-70%	Valdeorras-Ourense	17/01/2023 06:00	17/01/2023 23:59	Acumulación de nieve en 24 horas: 4 cm. Acumulaciones de 5 cm por encima de 300-500 m.
 Nevadas	4 cm	Riesgo	40%-70%	Interior de Pontevedra-Pontevedra	17/01/2023 06:00	17/01/2023 23:59	Acumulación de nieve en 24 horas: 4 cm. Acumulaciones de 5 cm por encima de 300-500 m.
 Nevadas	2 cm	Riesgo	40%-70%	Vertiente cantábrica de Navarra-Navarra	17/01/2023 06:00	17/01/2023 23:59	Acumulación de nieve en 24 horas: 2 cm. Acumulaciones por encima de 800 m.
 Nevadas	2 cm	Riesgo	40%-70%	Centro de Navarra-Navarra	17/01/2023 06:00	17/01/2023 23:59	Acumulación de nieve en 24 horas: 2 cm. Acumulaciones por encima de 800 m.
 Nevadas	2 cm	Riesgo	40%-70%	Llanada alavesa-Araba/Álava	17/01/2023 06:00	17/01/2023 23:59	Acumulación de nieve en 24 horas: 2 cm. Acumulaciones por encima de 600 m en la Llanada Alavesa y por encima de 400 en el interior de Guipúzcoa.
 Nevadas	2 cm	Riesgo	40%-70%	Gipuzkoa interior-Gipuzkoa	17/01/2023 06:00	17/01/2023 23:59	Acumulación de nieve en 24 horas: 2 cm. Acumulaciones por encima de 600 m en la Llanada Alavesa y por encima de 400 en el interior de Guipúzcoa.
 Nevadas	5 cm	Riesgo	40%-70%	Ibérica de Burgos-Burgos	17/01/2023 09:00	17/01/2023 23:59	Acumulación de nieve en 24 horas: 5 cm. Cota de nieve bajando desde los 1500 hasta los 500-600 m. Podrán registrarse 2 cm a partir de 700m, 5 cm desde los 900 y entre 10-15 cm a partir de 1200 metros.
 Nevadas	5 cm	Riesgo	40%-70%	Ibérica de Soria-Soria	17/01/2023 09:00	17/01/2023 23:59	Acumulación de nieve en 24 horas: 5 cm. Cota de nieve bajando desde los 1500 hasta los 500-600 m. Podrán registrarse 2 cm a partir de 700m, 5 cm desde los 900 y entre 10-15 cm a partir de 1200 metros.
 Nevadas	5 cm	Riesgo	40%-70%	Ibérica riojana-La Rioja	17/01/2023 09:00	17/01/2023 23:59	Acumulación de nieve en 24 horas: 5 cm. Cota de nieve bajando desde los 1500 hasta los 500-600 m. Podrán registrarse 2 cm a partir de 700m, 5 cm desde los 900-1000 y entre 10-15 cm a partir de 1200 metros.
 Nevadas	5 cm	Riesgo	40%-70%	Sistema Central de Segovia-Segovia	17/01/2023 10:00	17/01/2023 23:59	Acumulación de nieve en 24 horas: 5 cm. Cota de nieve bajando desde los 1500 metros hasta los 700-800. Podrán registrarse entre 2 y 5 cm a partir de 1000-1100 metros y entre 8 y 10 desde los 1200-1300.
 Nevadas	5 cm	Riesgo	40%-70%	Sistema Central de Soria-Soria	17/01/2023 10:00	17/01/2023 23:59	Acumulación de nieve en 24 horas: 5 cm. Cota de nieve bajando desde los 1500 metros hasta los 700-800. Podrán registrarse entre 2 y 5 cm a partir de 1000-1100 metros y entre 8 y 10 desde los 1200-1300.
 Nevadas	5 cm	Riesgo	40%-70%	Pirineo oscense-Huesca	17/01/2023 12:00	17/01/2023 23:59	Acumulación de nieve en 24 horas: 5 cm. Acumulaciones por encima de unos 600-800 m.















Fenómeno	Valor	Nivel de riesgo	Probabilidad	Zona de avisos	Hora de comienzo	Hora de finalización	Comentario
 Nevadas	5 cm	Riesgo	40%-70%	Sistema Central de Ávila-Ávila	17/01/2023 12:00	17/01/2023 23:59	Acumulación de nieve en 24 horas: 5 cm. Cota de nieve bajando desde los 1500 hasta los 800-900 m. Podrán registrarse 2 cm a partir de 1000-1100 metros y 5 desde los 1200-1300.
 Nevadas	5 cm	Riesgo	40%-70%	Sistema Central de Salamanca-Salamanca	17/01/2023 12:00	17/01/2023 23:59	Acumulación de nieve en 24 horas: 5 cm. Cota de nieve bajando desde los 1500 hasta los 800-900 m. Podrán registrarse 2 cm a partir de 1000-1100 metros y 5 desde los 1200-1300.
 Nevadas	15 cm	Riesgo	40%-70%	Pirineo navarro-Navarra	17/01/2023 12:00	17/01/2023 23:59	Acumulación de nieve en 24 horas: 15 cm. Acumulaciones por encima de 800 m.
 Nevadas	2 cm	Riesgo	10%-40%	Norte de Burgos-Burgos	17/01/2023 17:00	17/01/2023 23:59	Acumulación de nieve en 24 horas: 2 cm. Cota de nieve bajando desde los 1500 a 500-600 metros. Podrán acumularse puntualmente hasta 2 cm a partir de 700-800 metros.
 Nevadas	2 cm	Riesgo	10%-40%	Meseta de León-León	17/01/2023 17:00	17/01/2023 23:59	Acumulación de nieve en 24 horas: 2 cm. Cota de nieve bajando desde los 1500 a 500-600 metros. Podrán acumularse puntualmente hasta 2 cm a partir de 700-800 metros.
 Nevadas	2 cm	Riesgo	10%-40%	Meseta de Zamora-Zamora	17/01/2023 17:00	17/01/2023 23:59	Acumulación de nieve en 24 horas: 2 cm. Cota de nieve bajando desde los 1500 a 500-600 metros. Podrán acumularse puntualmente hasta 2 cm a partir de 700-800 metros.
 Viento	80 km/h	Riesgo	40%-70%	Valle del Almanzora y Los Vélez-Almería	17/01/2023 00:00	17/01/2023 23:59	Rachas máximas: 80 km/h. Vientos de componente oeste.
 Viento	80 km/h	Riesgo	40%-70%	Nacimiento y Campo de Tabernas-Almería	17/01/2023 00:00	17/01/2023 23:59	Rachas máximas: 80 km/h. Vientos de componente oeste.
 Viento	80 km/h	Riesgo	40%-70%	Poniente y Almería Capital-Almería	17/01/2023 00:00	17/01/2023 23:59	Rachas máximas: 80 km/h. Vientos de componente oeste.
 Viento	80 km/h	Riesgo	40%-70%	Guadix y Baza-Granada	17/01/2023 00:00	17/01/2023 17:59	Rachas máximas: 80 km/h. Vientos de componente oeste.
 Viento	80 km/h	Riesgo	40%-70%	Costa granadina-Granada	17/01/2023 00:00	17/01/2023 17:59	Rachas máximas: 80 km/h. Vientos de componente oeste.
 Viento	80 km/h	Riesgo	40%-70%	Pirineo oscense-Huesca	17/01/2023 00:00	17/01/2023 17:59	Rachas máximas: 80 km/h. Viento de componente oeste.
 Viento	70 km/h	Riesgo	40%-70%	Centro de Huesca-Huesca	17/01/2023 00:00	17/01/2023 17:59	Rachas máximas: 70 km/h. Viento de componente oeste.
 Viento	70 km/h	Riesgo	40%-70%	Sur de Huesca-Huesca	17/01/2023 00:00	17/01/2023 17:59	Rachas máximas: 70 km/h. Viento de componente oeste.















Fenómeno	Valor	Nivel de riesgo	Probabilidad	Zona de avisos	Hora de comienzo	Hora de finalización	Comentario
 Viento	80 km/h	Riesgo	40%-70%	Albarracín y Jiloca-Teruel	17/01/2023 00:00	17/01/2023 17:59	Rachas máximas: 80 km/h. Viento de componente oeste.
 Viento	90 km/h	Riesgo	40%-70%	Gúdar y Maestrazgo-Teruel	17/01/2023 00:00	17/01/2023 17:59	Rachas máximas: 90 km/h. Viento de componente oeste.
 Viento	80 km/h	Riesgo	40%-70%	Bajo Aragón de Teruel-Teruel	17/01/2023 00:00	17/01/2023 17:59	Rachas máximas: 80 km/h. Viento de componente oeste.
 Viento	70 km/h	Riesgo	40%-70%	Cinco Villas de Zaragoza-Zaragoza	17/01/2023 00:00	17/01/2023 17:59	Rachas máximas: 70 km/h. Viento de componente oeste.
 Viento	90 km/h	Riesgo	40%-70%	Ibérica zaragozana-Zaragoza	17/01/2023 00:00	17/01/2023 17:59	Rachas máximas: 90 km/h. Viento de componente oeste.
 Viento	70 km/h	Riesgo	40%-70%	Ribera del Ebro de Zaragoza-Zaragoza	17/01/2023 00:00	17/01/2023 17:59	Rachas máximas: 70 km/h. Viento de componente oeste.
 Viento	100 km/h	Riesgo	40%-70%	Litoral occidental asturiano-Asturias	17/01/2023 00:00	17/01/2023 23:59	Rachas máximas: 100 km/h. Vientos de componente oeste.
 Viento	100 km/h	Riesgo	40%-70%	Litoral oriental asturiano-Asturias	17/01/2023 00:00	17/01/2023 23:59	Rachas máximas: 100 km/h. Vientos de componente oeste.
 Viento	90 km/h	Riesgo	40%-70%	Suroccidental asturiana-Asturias	17/01/2023 00:00	17/01/2023 23:59	Rachas máximas: 90 km/h. Vientos de componente oeste.
 Viento	90 km/h	Riesgo	40%-70%	Central y Valles Mineros-Asturias	17/01/2023 00:00	17/01/2023 23:59	Rachas máximas: 90 km/h. Vientos de componente oeste.
 Viento	100 km/h	Riesgo	40%-70%	Cordillera y Picos de Europa-Asturias	17/01/2023 00:00	17/01/2023 23:59	Rachas máximas: 100 km/h. Vientos de componente oeste.
 Viento	80 km/h	Riesgo	40%-70%	Ibiza y Formentera-Ibiza y Formentera	17/01/2023 00:00	17/01/2023 23:59	Rachas máximas: 80 km/h. viento del suroeste y oeste.
 Viento	80 km/h	Riesgo	40%-70%	Sierra Tramontana-Mallorca	17/01/2023 00:00	17/01/2023 09:59	Rachas máximas: 80 km/h. viento del suroeste y oeste.
 Viento	80 km/h	Riesgo	40%-70%	Norte y nordeste de Mallorca-Mallorca	17/01/2023 00:00	17/01/2023 23:59	Rachas máximas: 80 km/h. viento del suroeste y oeste.















Fenómeno	Valor	Nivel de riesgo	Probabilidad	Zona de avisos	Hora de comienzo	Hora de finalización	Comentario
 Viento	80 km/h	Riesgo	40%-70%	Interior de Mallorca-Mallorca	17/01/2023 00:00	17/01/2023 23:59	Rachas máximas: 80 km/h. viento del suroeste y oeste.
 Viento	80 km/h	Riesgo	40%-70%	Sur de Mallorca-Mallorca	17/01/2023 00:00	17/01/2023 09:59	Rachas máximas: 80 km/h. viento del suroeste y oeste.
 Viento	80 km/h	Riesgo	40%-70%	Levante mallorquín-Mallorca	17/01/2023 00:00	17/01/2023 09:59	Rachas máximas: 80 km/h. viento del suroeste y oeste.
 Viento	80 km/h	Riesgo	40%-70%	Menorca-Menorca	17/01/2023 00:00	17/01/2023 23:59	Rachas máximas: 80 km/h. viento del suroeste y oeste.
 Viento	80 km/h	Riesgo	40%-70%	Sistema Central de Ávila-Ávila	17/01/2023 00:00	17/01/2023 17:59	Rachas máximas: 80 km/h. Viento del oeste.
 Viento	80 km/h	Riesgo	40%-70%	Cordillera Cantábrica de Burgos-Burgos	17/01/2023 00:00	17/01/2023 17:59	Rachas máximas: 80 km/h. Viento del oeste.
 Viento	80 km/h	Riesgo	40%-70%	Ibérica de Burgos-Burgos	17/01/2023 00:00	17/01/2023 17:59	Rachas máximas: 80 km/h. Viento del oeste.
 Viento	80 km/h	Riesgo	40%-70%	Cordillera Cantábrica de León-León	17/01/2023 00:00	17/01/2023 17:59	Rachas máximas: 80 km/h. Viento del oeste.
 Viento	80 km/h	Riesgo	40%-70%	Cordillera Cantábrica de Palencia-Palencia	17/01/2023 00:00	17/01/2023 17:59	Rachas máximas: 80 km/h. Viento del oeste.
 Viento	80 km/h	Riesgo	40%-70%	Sistema Central de Salamanca-Salamanca	17/01/2023 00:00	17/01/2023 17:59	Rachas máximas: 80 km/h. Viento del oeste.
 Viento	80 km/h	Riesgo	40%-70%	Sistema Central de Segovia-Segovia	17/01/2023 00:00	17/01/2023 17:59	Rachas máximas: 80 km/h. Viento del oeste.
 Viento	80 km/h	Riesgo	40%-70%	Ibérica de Soria-Soria	17/01/2023 00:00	17/01/2023 17:59	Rachas máximas: 80 km/h. Viento del oeste.
 Viento	80 km/h	Riesgo	40%-70%	Sistema Central de Soria-Soria	17/01/2023 00:00	17/01/2023 17:59	Rachas máximas: 80 km/h. Viento del oeste.
 Viento	80 km/h	Riesgo	40%-70%	Sanabria-Zamora	17/01/2023 00:00	17/01/2023 17:59	Rachas máximas: 80 km/h. Viento del oeste.




Fenómeno	Valor	Nivel de riesgo	Probabilidad	Zona de avisos	Hora de comienzo	Hora de finalización	Comentario
 Viento	70 km/h	Riesgo	40%-70%	La Mancha albaceteña-Albacete	17/01/2023 00:00	17/01/2023 17:59	Rachas máximas: 70 km/h. Viento de componente oeste.
 Viento	70 km/h	Riesgo	40%-70%	Alcaraz y Segura-Albacete	17/01/2023 00:00	17/01/2023 17:59	Rachas máximas: 70 km/h. Viento de componente oeste.
 Viento	70 km/h	Riesgo	40%-70%	Hellín y Almansa-Albacete	17/01/2023 00:00	17/01/2023 17:59	Rachas máximas: 70 km/h. Viento de componente oeste.
 Viento	80 km/h	Riesgo	40%-70%	Serranía de Cuenca-Cuenca	17/01/2023 00:00	17/01/2023 17:59	Rachas máximas: 80 km/h. Viento de componente oeste.
 Viento	70 km/h	Riesgo	40%-70%	La Mancha conquense-Cuenca	17/01/2023 00:00	17/01/2023 17:59	Rachas máximas: 70 km/h. Viento de componente oeste.
 Viento	80 km/h	Riesgo	40%-70%	Serranía de Guadalajara-Guadalajara	17/01/2023 00:00	17/01/2023 17:59	Rachas máximas: 80 km/h. Viento de componente oeste.
 Viento	80 km/h	Riesgo	40%-70%	Parameras de Molina-Guadalajara	17/01/2023 00:00	17/01/2023 17:59	Rachas máximas: 80 km/h. Viento de componente oeste.
 Viento	80 km/h	Riesgo	40%-70%	Preitoral de Barcelona-Barcelona	17/01/2023 00:00	17/01/2023 17:59	Rachas máximas: 80 km/h. Viento de componente oeste.
 Viento	80 km/h	Riesgo	40%-70%	Litoral de Barcelona-Barcelona	17/01/2023 00:00	17/01/2023 17:59	Rachas máximas: 80 km/h. Viento de componente oeste.
 Viento	70 km/h	Riesgo	40%-70%	Depresión central de Lleida-Lleida	17/01/2023 00:00	17/01/2023 17:59	Rachas máximas: 70 km/h. Viento de componente oeste.
 Viento	80 km/h	Riesgo	40%-70%	Depresión central de Tarragona-Tarragona	17/01/2023 00:00	17/01/2023 17:59	Rachas máximas: 80 km/h. Viento de componente oeste.
 Viento	80 km/h	Riesgo	40%-70%	Preitoral norte de Tarragona-Tarragona	17/01/2023 00:00	17/01/2023 17:59	Rachas máximas: 80 km/h. Viento de componente oeste.
 Viento	80 km/h	Riesgo	40%-70%	Litoral norte de Tarragona-Tarragona	17/01/2023 00:00	17/01/2023 17:59	Rachas máximas: 80 km/h. Viento de componente oeste.
 Viento	80 km/h	Riesgo	40%-70%	Litoral sur de Tarragona-Tarragona	17/01/2023 00:00	17/01/2023 17:59	Rachas máximas: 80 km/h. Viento de componente oeste.

Fenómeno	Valor	Nivel de riesgo	Probabilidad	Zona de avisos	Hora de comienzo	Hora de finalización	Comentario
 Viento	80 km/h	Riesgo	40%-70%	Prelitoral sur de Tarragona-Tarragona	17/01/2023 00:00	17/01/2023 17:59	Rachas máximas: 80 km/h. Viento de componente oeste.
 Viento	80 km/h	Riesgo	40%-70%	Oeste de A Coruña-A Coruña	17/01/2023 00:00	17/01/2023 11:59	Rachas máximas: 80 km/h. Vientos de componente oeste.
 Viento	80 km/h	Riesgo	40%-70%	Suroeste de A Coruña-A Coruña	17/01/2023 00:00	17/01/2023 11:59	Rachas máximas: 80 km/h. Vientos de componente oeste.
 Viento	90 km/h	Riesgo	40%-70%	Montaña de Lugo-Lugo	17/01/2023 00:00	17/01/2023 11:59	Rachas máximas: 90 km/h. Vientos de componente oeste.
 Viento	80 km/h	Riesgo	40%-70%	Montaña de Ourense-Ourense	17/01/2023 00:00	17/01/2023 11:59	Rachas máximas: 80 km/h. Vientos de componente oeste.
 Viento	80 km/h	Riesgo	40%-70%	Sierra de Madrid-Madrid	17/01/2023 00:00	17/01/2023 17:59	Rachas máximas: 80 km/h. Viento de componente oeste.
 Viento	80 km/h	Riesgo	40%-70%	Altiplano de Murcia-Murcia	17/01/2023 00:00	17/01/2023 17:59	Rachas máximas: 80 km/h. Vientos de componente oeste.
 Viento	80 km/h	Riesgo	40%-70%	Noroeste de Murcia-Murcia	17/01/2023 00:00	17/01/2023 17:59	Rachas máximas: 80 km/h. Vientos de componente oeste.
 Viento	80 km/h	Riesgo	40%-70%	Valle del Guadalentín, Lorca y Águilas-Murcia	17/01/2023 00:00	17/01/2023 17:59	Rachas máximas: 80 km/h. Vientos de componente oeste.
 Viento	80 km/h	Riesgo	40%-70%	Vertiente cantábrica de Navarra-Navarra	17/01/2023 00:00	17/01/2023 23:59	Rachas máximas: 80 km/h. Vientos de componente oeste.
 Viento	80 km/h	Riesgo	40%-70%	Pirineo navarro-Navarra	17/01/2023 00:00	17/01/2023 23:59	Rachas máximas: 80 km/h. Vientos de componente oeste.
 Viento	100 km/h	Riesgo	40%-70%	Gipuzkoa litoral-Gipuzkoa	17/01/2023 00:00	17/01/2023 23:59	Rachas máximas: 100 km/h. Vientos de componente oeste.
 Viento	80 km/h	Riesgo	40%-70%	Ibérica riojana-La Rioja	17/01/2023 00:00	17/01/2023 17:59	Rachas máximas: 80 km/h.
 Viento	80 km/h	Riesgo	40%-70%	Litoral norte de Alicante-Alacant/Alicante	17/01/2023 00:00	17/01/2023 17:59	Rachas máximas: 80 km/h. Viento del oeste.

Fenómeno	Valor	Nivel de riesgo	Probabilidad	Zona de avisos	Hora de comienzo	Hora de finalización	Comentario
 Viento	80 km/h	Riesgo	40%-70%	Interior de Alicante-Alacant/Alicante	17/01/2023 00:00	17/01/2023 17:59	Rachas máximas: 80 km/h. Viento del oeste.
 Viento	90 km/h	Riesgo	40%-70%	Interior norte de Castellón-Castelló/Castellón	17/01/2023 00:00	17/01/2023 17:59	Rachas máximas: 90 km/h. Viento del oeste.
 Viento	70 km/h	Riesgo	40%-70%	Litoral norte de Castellón-Castelló/Castellón	17/01/2023 00:00	17/01/2023 17:59	Rachas máximas: 70 km/h. Viento del oeste.
 Viento	90 km/h	Riesgo	40%-70%	Interior sur de Castellón-Castelló/Castellón	17/01/2023 00:00	17/01/2023 17:59	Rachas máximas: 90 km/h. Viento del oeste.
 Viento	70 km/h	Riesgo	40%-70%	Litoral sur de Castellón-Castelló/Castellón	17/01/2023 00:00	17/01/2023 17:59	Rachas máximas: 70 km/h. Viento del oeste.
 Viento	80 km/h	Riesgo	40%-70%	Litoral norte de Valencia-València/Valencia	17/01/2023 00:00	17/01/2023 17:59	Rachas máximas: 80 km/h. Viento del oeste.
 Viento	80 km/h	Riesgo	40%-70%	Litoral sur de Valencia-València/Valencia	17/01/2023 00:00	17/01/2023 17:59	Rachas máximas: 80 km/h. Viento del oeste.
 Viento	80 km/h	Riesgo	40%-70%	Interior norte de Valencia-València/Valencia	17/01/2023 12:00	17/01/2023 17:59	Rachas máximas: 80 km/h. Viento del oeste.
 Viento	80 km/h	Riesgo	40%-70%	Interior sur de Valencia-València/Valencia	17/01/2023 12:00	17/01/2023 17:59	Rachas máximas: 80 km/h. Viento del oeste.
 Viento	80 km/h	Riesgo	40%-70%	Sierra Tramontana-Mallorca	17/01/2023 20:00	17/01/2023 23:59	Rachas máximas: 80 km/h. viento del suroeste y oeste.
 Viento	80 km/h	Riesgo	40%-70%	Sur de Mallorca-Mallorca	17/01/2023 20:00	17/01/2023 23:59	Rachas máximas: 80 km/h. viento del suroeste y oeste.
 Viento	80 km/h	Riesgo	40%-70%	Levante mallorquín-Mallorca	17/01/2023 20:00	17/01/2023 23:59	Rachas máximas: 80 km/h. viento del suroeste y oeste.
 Costeros		Riesgo	40%-70%	Axarquía-Málaga	17/01/2023 00:00	17/01/2023 23:59	Viento del oeste de 50 a 60 km/h (fuerza 7) y olas de 3 a 4 metros.
 Costeros		Riesgo	40%-70%	Ibiza y Formentera-Ibiza y Formentera	17/01/2023 00:00	17/01/2023 05:59	viento del suroeste y oeste de 50 a 60 km/h y olas de 3 a 4 metros.

Fenómeno	Valor	Nivel de riesgo	Probabilidad	Zona de avisos	Hora de comienzo	Hora de finalización	Comentario
 Costeros		Riesgo	40%-70%	Sierra Tramontana-Mallorca	17/01/2023 00:00	17/01/2023 05:59	viento del suroeste y oeste de 50 a 60 km/h y olas de 3 a 4 metros.
 Costeros		Riesgo	40%-70%	Norte y nordeste de Mallorca-Mallorca	17/01/2023 00:00	17/01/2023 05:59	viento del suroeste y oeste de 50 a 60 km/h y olas de 3 a 4 metros.
 Costeros		Riesgo	40%-70%	Litoral de Barcelona-Barcelona	17/01/2023 00:00	17/01/2023 23:59	Viento del oeste y suroeste de 50 a 60 km/h (fuerza 7) y olas de 3 a 4 m.
 Costeros		Riesgo	40%-70%	Litoral norte de Tarragona-Tarragona	17/01/2023 00:00	17/01/2023 17:59	Viento del suroeste de 50 a 60 km/h (fuerza 7) y olas de 3 a 4 m.
 Costeros		Riesgo	40%-70%	Litoral sur de Tarragona-Tarragona	17/01/2023 00:00	17/01/2023 17:59	Viento del suroeste de 50 a 60 km/h (fuerza 7) y olas de 3 a 4 m.
 Costeros		Riesgo	40%-70%	Litoral norte de Castellón-Castelló/Castellón	17/01/2023 00:00	17/01/2023 13:59	Viento del suroeste de 50 a 60 km/h (fuerza 7) y olas de 3 a 4 metros.
 Costeros		Riesgo	40%-70%	Litoral sur de Castellón-Castelló/Castellón	17/01/2023 00:00	17/01/2023 13:59	Viento del suroeste de 50 a 60 km/h (fuerza 7) y olas de 3 a 4 metros.
 Costeros		Riesgo	40%-70%	Melilla-Melilla	17/01/2023 00:00	17/01/2023 23:59	Viento del oeste de 50 a 60 km/h (fuerza 7) y olas de 3 a 4 metros.
 Costeros		Riesgo	40%-70%	Valle del Guadalentín, Lorca y Águilas-Murcia	17/01/2023 06:00	17/01/2023 17:59	Viento del suroeste de 50 a 60 km/h (fuerza 7) y olas de 3 a 4 m.
 Costeros		Riesgo	40%-70%	Campo de Cartagena y Mazarrón-Murcia	17/01/2023 06:00	17/01/2023 17:59	Viento del suroeste de 50 a 60 km/h (fuerza 7) y olas de 3 a 4 m.
 Costeros		Riesgo	40%-70%	Litoral norte de Alicante-Alacant/Alicante	17/01/2023 06:00	17/01/2023 17:59	Viento del suroeste de 50 a 60 km/h (fuerza 7) y olas de 3 a 4 metros.
 Costeros		Riesgo	40%-70%	Litoral sur de Alicante-Alacant/Alicante	17/01/2023 06:00	17/01/2023 17:59	Viento del suroeste de 50 a 60 km/h (fuerza 7) y olas de 3 a 4 metros.
 Costeros		Riesgo	40%-70%	Estrecho-Cádiz	17/01/2023 08:00	17/01/2023 19:59	Poniente de 50 a 61 km/h (fuerza 7).
 Costeros		Riesgo	40%-70%	Ceuta-Ceuta	17/01/2023 08:00	17/01/2023 19:59	Poniente de 50 a 61 km/h (fuerza 7).

Fenómeno	Valor	Nivel de riesgo	Probabilidad	Zona de avisos	Hora de comienzo	Hora de finalización	Comentario
 Costeros		Riesgo	40%-70%	Litoral gaditano-Cádiz	17/01/2023 12:00	17/01/2023 17:59	Viento del W o NW de 50 a 61 km/h (fuerza 7).

© AEMET. Autorizado el uso de la información y su reproducción citando a AEMET como autora de la misma.