



















Detalle de avisos

















Fenómeno	Valor	Nivel de riesgo	Probabilidad	Fenómenos previstos			Comentario
				Zona de avisos	Hora de comienzo	Hora de finalización	
 Nevadas	20 cm	Riesgo importante	40%-70%	Pirineo navarro-Navarra	18/01/2023 10:00	19/01/2023 23:59	Acumulación de nieve en 24 horas: 20 cm. Estas acumulaciones se esperan en torno a 800 metros de altitud. Este aviso es continuación del emitido el día anterior.
 Nevadas	7 cm	Riesgo importante	40%-70%	Rioja alavesa-Araba/Álava	18/01/2023 11:00	19/01/2023 07:59	Acumulación de nieve en 24 horas: 7 cm. Cota de nieve alrededor de 400 m. Las acumulaciones más importantes tendrán lugar a partir de 500 m.
 Nevadas	15 cm	Riesgo importante	40%-70%	Centro y valle de Villaverde-Cantabria	18/01/2023 18:00	19/01/2023 11:59	Acumulación de nieve en 24 horas: 15 cm. Estas acumulaciones se esperan a partir de 500-600 m.
 Nevadas	10 cm	Riesgo importante	40%-70%	Vertiente cantábrica de Navarra-Navarra	18/01/2023 18:00	19/01/2023 16:59	Acumulación de nieve en 24 horas: 10 cm. Estas acumulaciones se esperan en torno a 400-500 m. , pudiendo ser superiores a mayor altitud.
 Nevadas	10 cm	Riesgo importante	40%-70%	Centro de Navarra-Navarra	18/01/2023 18:00	19/01/2023 16:59	Acumulación de nieve en 24 horas: 10 cm. Estas acumulaciones se esperan en torno a 400-500 m. , pudiendo ser superiores a mayor altitud.
 Nevadas	15 cm	Riesgo importante	40%-70%	Gipuzkoa interior-Gipuzkoa	18/01/2023 18:00	19/01/2023 11:59	Acumulación de nieve en 24 horas: 15 cm. Estas acumulaciones se esperan a partir de unos 500 m.
 Nevadas	15 cm	Riesgo importante	40%-70%	Bizkaia interior-Bizkaia	18/01/2023 18:00	19/01/2023 11:59	Acumulación de nieve en 24 horas: 15 cm. Estas acumulaciones se esperan a partir de unos 500 m.
 Nevadas	30 cm	Riesgo importante	40%-70%	Pirineo oscense-Huesca	19/01/2023 00:00	19/01/2023 23:59	Acumulación de nieve en 24 horas: 30 cm. Afectará principalmente al sector occidental, a cualquier cota y subiendo a 900-1000 m la segunda mitad del día.
 Nevadas	15 cm	Riesgo importante	40%-70%	Cinco Villas de Zaragoza-Zaragoza	19/01/2023 00:00	19/01/2023 23:59	Acumulación de nieve en 24 horas: 15 cm. Afectará principalmente al norte de la zona, a partir de los 500-600 m, subiendo la cota a 800-1000 m por la tarde.
 Viento	100 km/h	Riesgo importante	40%-70%	Prelitoral sur de Tarragona-Tarragona	19/01/2023 20:00	19/01/2023 23:59	Rachas máximas: 100 km/h. Viento del noroeste.
 Viento	100 km/h	Riesgo importante	40%-70%	Interior norte de Castellón-Castellón/Castellón	19/01/2023 20:00	19/01/2023 23:59	Rachas máximas: 100 km/h. Viento del noroeste.
 Costeros		Riesgo importante	mayor 70%	Litoral occidental asturiano-Asturias	18/01/2023 10:00	19/01/2023 02:59	Mar combinada del NW de 5 a 6 m mar adentro. Viento del NW de 50 a 61 km/h (fuerza 7).
 Costeros		Riesgo importante	mayor 70%	Litoral oriental asturiano-Asturias	18/01/2023 10:00	19/01/2023 02:59	Mar combinada del NW de 5 a 6 m mar adentro. Viento del NW de 50 a 61 km/h (fuerza 7).
 Costeros		Riesgo importante	mayor 70%	Litoral cántabro-Cantabria	18/01/2023 10:00	19/01/2023 02:59	Mar combinada del NW de 5 a 6 m mar adentro. Viento del W de 50 a 61 km/h (fuerza 7) en horas centrales del día.
 Costeros		Riesgo importante	40%-70%	Litoral norte de Tarragona-Tarragona	18/01/2023 20:00	19/01/2023 09:59	Viento del noroeste de 55 a 75 km/h (fuerza 7 a 8) y olas de 3 metros.
 Costeros		Riesgo importante	40%-70%	Litoral sur de Tarragona-Tarragona	18/01/2023 20:00	19/01/2023 09:59	Viento del noroeste de 55 a 75 km/h (fuerza 7 a 8) y olas de 3 metros.




















Fenómeno	Valor	Nivel de riesgo	Probabilidad	Zona de avisos	Hora de comienzo	Hora de finalización	Comentario
Costeros							
 Costeros		Riesgo importante	40%-70%	Litoral norte de Castellón-Castellón/Castellón	19/01/2023 00:00	19/01/2023 07:59	Viento del noroeste de 50 a 70 km/h (fuerza 7 a 8) y olas de 2 a 3 metros.
 Costeros		Riesgo importante	40%-70%	Noroeste de A Coruña-A Coruña	19/01/2023 12:00	19/01/2023 23:59	Viento del W y NW de 50 a 61 km/h (fuerza 7), ocasionalmente entre 62 y 74 km/h (fuerza 8). Mar combinada entre 5 y 6 m.
 Costeros		Riesgo importante	40%-70%	A Mariña-Lugo	19/01/2023 12:00	19/01/2023 23:59	Viento del W y NW de 50 a 61 km/h (fuerza 7), ocasionalmente entre 62 y 74 km/h (fuerza 8). Mar combinada entre 5 y 6 m.
 Costeros		Riesgo importante	40%-70%	Litoral occidental asturiano-Asturias	19/01/2023 14:00	19/01/2023 23:59	Mar combinada del NW de 5 a 6 m mar adentro. Viento del NW de 50 a 61 km/h (fuerza 7).
 Costeros		Riesgo importante	40%-70%	Litoral oriental asturiano-Asturias	19/01/2023 14:00	19/01/2023 23:59	Mar combinada del NW de 5 a 6 m mar adentro. Viento del NW de 50 a 61 km/h (fuerza 7).
 Costeros		Riesgo importante	40%-70%	Litoral cántabro-Cantabria	19/01/2023 15:00	19/01/2023 23:59	Mar combinado del NW de 5 a 6 m. Viento de componente W entre 50 a 61 km/h (fuerza 7), ocasionalmente entre 62 y 74 km/h (fuerza 8) por la tarde.
 Costeros		Riesgo importante	40%-70%	Gipuzkoa litoral-Gipuzkoa	19/01/2023 15:00	19/01/2023 23:59	Mar combinado del NW de 4 o 5 m. Viento de componente W entre 50 a 61 km/h (fuerza 7), ocasionalmente entre 62 y 74 km/h (fuerza 8) por la tarde.
 Costeros		Riesgo importante	40%-70%	Bizkaia litoral-Bizkaia	19/01/2023 15:00	19/01/2023 23:59	Mar combinado del NW de 4 o 5 m. Viento de componente W entre 50 a 61 km/h (fuerza 7), ocasionalmente entre 62 y 74 km/h (fuerza 8) por la tarde.
 Costeros		Riesgo importante	40%-70%	Oeste de A Coruña-A Coruña	19/01/2023 16:00	19/01/2023 23:59	Mar combinada entre 5 y 6 m. Viento del W y NW de 50 a 61 km/h (fuerza 7).
 Lluvias	40 mm	Riesgo	40%-70%	Litoral occidental asturiano-Asturias	19/01/2023 05:00	19/01/2023 23:59	Precipitación acumulada en 12 horas: 40 mm.
 Lluvias	40 mm	Riesgo	40%-70%	Litoral oriental asturiano-Asturias	19/01/2023 05:00	19/01/2023 23:59	Precipitación acumulada en 12 horas: 40 mm.
 Lluvias	40 mm	Riesgo	40%-70%	Suroccidental asturiana-Asturias	19/01/2023 05:00	19/01/2023 21:59	Precipitación acumulada en 12 horas: 40 mm.
 Lluvias	40 mm	Riesgo	40%-70%	Central y Valles Mineros-Asturias	19/01/2023 05:00	19/01/2023 23:59	Precipitación acumulada en 12 horas: 40 mm.
 Lluvias	40 mm	Riesgo	40%-70%	Cordillera y Picos de Europa-Asturias	19/01/2023 05:00	19/01/2023 23:59	Precipitación acumulada en 12 horas: 40 mm.
 Lluvias	40 mm	Riesgo	40%-70%	Interior de A Coruña-A Coruña	19/01/2023 05:00	19/01/2023 23:59	Precipitación acumulada en 12 horas: 40 mm.
 Lluvias	40 mm	Riesgo	40%-70%	A Mariña-Lugo	19/01/2023 05:00	19/01/2023 23:59	Precipitación acumulada en 12 horas: 40 mm.
 Lluvias	40 mm	Riesgo	40%-70%	Centro de Lugo-Lugo	19/01/2023 05:00	19/01/2023 23:59	Precipitación acumulada en 12 horas: 40 mm.
 Lluvias	40 mm	Riesgo	40%-70%	Montaña de Lugo-Lugo	19/01/2023 05:00	19/01/2023 23:59	Precipitación acumulada en 12 horas: 40 mm.















Fenómeno	Valor	Nivel de riesgo	Probabilidad	Zona de avisos	Hora de comienzo	Hora de finalización	Comentario
 Lluvias	40 mm	Riesgo	40%-70%	Interior de Pontevedra-Pontevedra	19/01/2023 05:00	19/01/2023 23:59	Precipitación acumulada en 12 horas: 40 mm.
 Lluvias	40 mm	Riesgo	40%-70%	Litoral cántabro-Cantabria	19/01/2023 12:00	19/01/2023 23:59	Precipitación acumulada en 12 horas: 40 mm.
 Lluvias	40 mm	Riesgo	40%-70%	Centro y valle de Villaverde-Cantabria	19/01/2023 12:00	19/01/2023 23:59	Precipitación acumulada en 12 horas: 40 mm.
 Lluvias	40 mm	Riesgo	40%-70%	Cordillera Cantábrica de León-León	19/01/2023 21:00	19/01/2023 23:59	Precipitación acumulada en 12 horas: 40 mm.
 Nevadas	4 cm	Riesgo	40%-70%	Centro de Huesca-Huesca	18/01/2023 11:00	19/01/2023 23:59	Acumulación de nieve en 24 horas: 4 cm. Afectará principalmente al norte de la zona, a partir de los 500-600 m.
 Nevadas	5 cm	Riesgo	40%-70%	Cantabria del Ebro-Cantabria	18/01/2023 11:00	19/01/2023 17:59	Acumulación de nieve en 24 horas: 5 cm. A partir de 800 m.
 Nevadas	10 cm	Riesgo	40%-70%	Pirineo de Lleida-Lleida	18/01/2023 11:00	19/01/2023 23:59	Acumulación de nieve en 24 horas: 10 cm. Afectará principalmente a la vertiente norte. Acumulaciones a partir de 900-1100 m, descendiendo hasta 500-600 m, subiendo a 900-1000 m al final del jueves. Afectará principalmente a la vertiente norte.
 Nevadas	15 cm	Riesgo	40%-70%	Ibérica de Burgos-Burgos	18/01/2023 20:00	19/01/2023 17:59	Acumulación de nieve en 24 horas: 15 cm. Cota de nieve bajando desde los 1500 metros hasta cualquier cota. Durante la mañana del jueves 19 la cota irá subiendo paulatinamente hasta superar los 1500 metros por la tarde.
 Nevadas	15 cm	Riesgo	40%-70%	Ibérica de Soria-Soria	18/01/2023 20:00	19/01/2023 17:59	Acumulación de nieve en 24 horas: 15 cm. Cota de nieve bajando desde los 1500 metros hasta cualquier cota. Durante la mañana del jueves 19 la cota irá subiendo paulatinamente hasta superar los 1500 metros por la tarde.
 Nevadas	15 cm	Riesgo	40%-70%	Ibérica riojana-La Rioja	18/01/2023 20:00	19/01/2023 17:59	Acumulación de nieve en 24 horas: 15 cm. Cota de nieve bajando desde los 1500 metros hasta cualquier cota. Durante la mañana del jueves 19 la cota irá subiendo paulatinamente hasta superar los 1500 metros por la tarde.
 Nevadas	7 cm	Riesgo	40%-70%	Cordillera y Picos de Europa-Asturias	19/01/2023 00:00	19/01/2023 11:59	Acumulación de nieve en 24 horas: 7 cm. Estas acumulaciones se esperan en torno a 500 metros. Este aviso es continuación del emitido el día anterior.
 Nevadas	8 cm	Riesgo	40%-70%	Liébana-Cantabria	19/01/2023 00:00	19/01/2023 17:59	Acumulación de nieve en 24 horas: 8 cm. Estas acumulaciones se esperan en torno a 800 metros de altitud. Este aviso es continuación del emitido el día anterior.
 Nevadas	10 cm	Riesgo	40%-70%	Cordillera Cantábrica de Burgos-Burgos	19/01/2023 00:00	19/01/2023 11:59	Acumulación de nieve en 24 horas: 10 cm. Nevará en todas las cotas a primeras horas, ascendiendo la cota progresivamente hasta quedar ubicada por encima de 1500 metros alrededor del mediodía. Se podrán acumular hasta 15-20 cm en el entorno de Castro Valnera.
 Nevadas	2 cm	Riesgo	40%-70%	Norte de Burgos-Burgos	19/01/2023 00:00	19/01/2023 11:59	Acumulación de nieve en 24 horas: 2 cm. Cota de nieve sobre 400-500 m. Se

Fenómeno	Valor	Nivel de riesgo	Probabilidad	Zona de avisos	Hora de comienzo	Hora de finalización	Comentario
							esperan acumulados entre 2-4 cm a partir de 600-700 metros.
 Nevadas	2 cm	Riesgo	40%-70%	Condado de Treviño-Burgos	19/01/2023 00:00	19/01/2023 11:59	Acumulación de nieve en 24 horas: 2 cm. Cota de nieve sobre 400-500 m. Se esperan acumulados entre 2-4 cm a partir de 600-700 metros.
 Nevadas	15 cm	Riesgo	40%-70%	Cordillera Cantábrica de León-León	19/01/2023 00:00	19/01/2023 11:59	Acumulación de nieve en 24 horas: 15 cm. Nevará en todas las cotas a primeras horas, ascendiendo la cota por progresivamente hasta quedar ubicada por encima de 1500 metros alrededor del mediodía. Se podrán superar los 20 cm en el entorno de Picos de Europa.
 Nevadas	12 cm	Riesgo	40%-70%	Cordillera Cantábrica de Palencia-Palencia	19/01/2023 00:00	19/01/2023 11:59	Acumulación de nieve en 24 horas: 12 cm. Nevará en todas las cotas a primeras horas, ascendiendo la cota por progresivamente hasta quedar ubicada por encima de 1500 metros alrededor del mediodía.
 Nevadas	12 cm	Riesgo	40%-70%	Sanabria-Zamora	19/01/2023 00:00	19/01/2023 11:59	Acumulación de nieve en 24 horas: 12 cm. Nevará en todas las cotas a primeras horas, ascendiendo la cota por progresivamente hasta quedar ubicada por encima de 1500 metros alrededor del mediodía.
 Nevadas	15 cm	Riesgo	40%-70%	Valle de Arán-Lleida	19/01/2023 00:00	19/01/2023 23:59	Acumulación de nieve en 24 horas: 15 cm. A cualquier cota, subiendo a 900-1000 m al final del día.
 Nevadas	4 cm	Riesgo	40%-70%	Cuenca del Nervión-Araba/Álava	19/01/2023 00:00	19/01/2023 17:59	Acumulación de nieve en 24 horas: 4 cm. Estas acumulaciones se esperan en torno a 400 metros de altitud. Este aviso es continuación del emitido el día anterior.
 Nevadas	2 cm	Riesgo	40%-70%	Llanada alavesa-Araba/Álava	19/01/2023 00:00	19/01/2023 17:59	Acumulación de nieve en 24 horas: 2 cm. Estas acumulaciones se esperan en torno a 600 metros de altitud. Este aviso es continuación del emitido el día anterior.
 Nevadas	5 cm	Riesgo	40%-70%	Sierra de Madrid-Madrid	19/01/2023 12:00	19/01/2023 23:59	Acumulación de nieve en 24 horas: 5 cm. Estas acumulaciones se esperan a partir de 1200 metros.
 Viento	70 km/h	Riesgo	40%-70%	Litoral de Barcelona-Barcelona	18/01/2023 11:00	19/01/2023 05:59	Rachas máximas: 70 km/h. Viento del oeste y noroeste.
 Viento	80 km/h	Riesgo	40%-70%	Litoral sur de Tarragona-Tarragona	18/01/2023 11:00	19/01/2023 05:59	Rachas máximas: 80 km/h. Viento del oeste y noroeste.
 Viento	80 km/h	Riesgo	40%-70%	Litoral norte de Castellón-Castelló/Castellón	18/01/2023 11:00	19/01/2023 05:59	Rachas máximas: 80 km/h. Viento del oeste y noroeste.
 Viento	80 km/h	Riesgo	40%-70%	Prelitoral sur de Tarragona-Tarragona	18/01/2023 18:00	19/01/2023 19:59	Rachas máximas: 80 km/h. Viento del noroeste.
 Viento	80 km/h	Riesgo	40%-70%	Interior norte de Castellón-Castelló/Castellón	18/01/2023 18:00	19/01/2023 19:59	Rachas máximas: 80 km/h. Viento del oeste y noroeste.
 Viento	70 km/h	Riesgo	10%-40%	Sierra Tramontana-Mallorca	19/01/2023 00:00	19/01/2023 07:59	Rachas máximas: 70 km/h. Viento del noroeste.
 Viento	70 km/h	Riesgo	10%-40%	Sur de Mallorca-Mallorca	19/01/2023 00:00	19/01/2023 07:59	Rachas máximas: 70 km/h. Viento del noroeste.

Fenómeno	Valor	Nivel de riesgo	Probabilidad	Zona de avisos	Hora de comienzo	Hora de finalización	Comentario
Viento							
 Viento	70 km/h	Riesgo	40%-70%	Litoral norte de Tarragona-Tarragona	19/01/2023 00:00	19/01/2023 05:59	Rachas máximas: 70 km/h. Viento del noroeste.
 Viento	90 km/h	Riesgo	40%-70%	Litoral cántabro-Cantabria	19/01/2023 14:00	19/01/2023 23:59	Rachas máximas: 90 km/h. Componente oeste.
 Viento	90 km/h	Riesgo	40%-70%	Bizkaia litoral-Bizkaia	19/01/2023 14:00	19/01/2023 23:59	Rachas máximas: 90 km/h. Componente oeste.
 Viento	70 km/h	Riesgo	40%-70%	Alcaraz y Segura-Albacete	19/01/2023 15:00	19/01/2023 23:59	Rachas máximas: 70 km/h. Vientos del oeste.
 Viento	70 km/h	Riesgo	40%-70%	Hellín y Almansa-Albacete	19/01/2023 15:00	19/01/2023 23:59	Rachas máximas: 70 km/h. Vientos del oeste.
 Viento	80 km/h	Riesgo	40%-70%	Sierra de Madrid-Madrid	19/01/2023 15:00	19/01/2023 23:59	Rachas máximas: 80 km/h. Vientos de componente oeste.
 Viento	80 km/h	Riesgo	40%-70%	Pirineo oscense-Huesca	19/01/2023 20:00	19/01/2023 23:59	Rachas máximas: 80 km/h. Viento del noroeste.
 Viento	80 km/h	Riesgo	40%-70%	Gúdar y Maestrazgo-Teruel	19/01/2023 20:00	19/01/2023 23:59	Rachas máximas: 80 km/h. Viento del noroeste.
 Viento	70 km/h	Riesgo	40%-70%	Bajo Aragón de Teruel-Teruel	19/01/2023 20:00	19/01/2023 23:59	Rachas máximas: 70 km/h. Viento del noroeste.
 Viento	80 km/h	Riesgo	40%-70%	Ibérica zaragozana-Zaragoza	19/01/2023 20:00	19/01/2023 23:59	Rachas máximas: 80 km/h. Viento del noroeste.
 Viento	70 km/h	Riesgo	40%-70%	Prelitoral de Barcelona-Barcelona	19/01/2023 20:00	19/01/2023 23:59	Rachas máximas: 70 km/h. Viento del noroeste. En Barcelona afectará principalmente al sur de la zona.
 Viento	80 km/h	Riesgo	40%-70%	Pirineo de Lleida-Lleida	19/01/2023 20:00	19/01/2023 23:59	Rachas máximas: 80 km/h. Viento del norte y noroeste.
 Viento	70 km/h	Riesgo	40%-70%	Depresión central de Tarragona-Tarragona	19/01/2023 20:00	19/01/2023 23:59	Rachas máximas: 70 km/h. Viento del noroeste. En Barcelona afectará principalmente al sur de la zona.
 Viento	70 km/h	Riesgo	40%-70%	Prelitoral norte de Tarragona-Tarragona	19/01/2023 20:00	19/01/2023 23:59	Rachas máximas: 70 km/h. Viento del noroeste. En Barcelona afectará principalmente al sur de la zona.
 Viento	70 km/h	Riesgo	40%-70%	Litoral norte de Alicante-Alacant/Alicante	19/01/2023 20:00	19/01/2023 23:59	Rachas máximas: 70 km/h. Viento de componente oeste.
 Viento	70 km/h	Riesgo	40%-70%	Interior de Alicante-Alacant/Alicante	19/01/2023 20:00	19/01/2023 23:59	Rachas máximas: 70 km/h. Viento de componente oeste.
 Viento	70 km/h	Riesgo	40%-70%	Litoral sur de Alicante-Alacant/Alicante	19/01/2023 20:00	19/01/2023 23:59	Rachas máximas: 70 km/h. Viento de componente oeste.
 Viento	90 km/h	Riesgo	40%-70%	Interior sur de Castellón-Castelló/Castellón	19/01/2023 20:00	19/01/2023 23:59	Rachas máximas: 90 km/h. Viento del noroeste.
 Viento	80 km/h	Riesgo	40%-70%	Interior norte de Valencia-València/Valencia	19/01/2023 20:00	19/01/2023 23:59	Rachas máximas: 80 km/h. Viento de componente oeste.

Fenómeno	Valor	Nivel de riesgo	Probabilidad	Zona de avisos	Hora de comienzo	Hora de finalización	Comentario
 Viento	70 km/h	Riesgo	40%-70%	Interior sur de Valencia-València/Valencia	19/01/2023 20:00	19/01/2023 23:59	Rachas máximas: 70 km/h. Viento de componente oeste.
 Viento	70 km/h	Riesgo	40%-70%	Ibiza y Formentera-Ibiza y Formentera	19/01/2023 21:00	19/01/2023 23:59	Rachas máximas: 70 km/h. Viento del oeste.
 Temperaturas mínimas	-6 °C	Riesgo	40%-70%	Pirineo oscense-Huesca	18/01/2023 22:00	19/01/2023 08:59	Temperatura mínima: -6 °C. Pueden bajar de -10 °C en cotas altas.
 Temperaturas mínimas	-6 °C	Riesgo	40%-70%	Prepirineo de Barcelona-Barcelona	18/01/2023 22:00	19/01/2023 08:59	Temperatura mínima: -6 °C. Pueden bajar de -10 °C en cotas altas.
 Temperaturas mínimas	-6 °C	Riesgo	40%-70%	Pirineo de Girona-Girona	18/01/2023 22:00	19/01/2023 08:59	Temperatura mínima: -6 °C. Pueden bajar de -10 °C en cotas altas.
 Temperaturas mínimas	-6 °C	Riesgo	40%-70%	Valle de Arán-Lleida	18/01/2023 22:00	19/01/2023 08:59	Temperatura mínima: -6 °C. Pueden bajar de -10 °C en cotas altas.
 Temperaturas mínimas	-8 °C	Riesgo	40%-70%	Pirineo de Lleida-Lleida	18/01/2023 22:00	19/01/2023 08:59	Temperatura mínima: -8 °C. Pueden bajar de -10 °C en cotas altas.
 Temperaturas mínimas	-4 °C	Riesgo	40%-70%	Cuenca del Genil-Granada	19/01/2023 00:00	19/01/2023 08:59	Temperatura mínima: -4 °C.
 Temperaturas mínimas	-4 °C	Riesgo	40%-70%	Guadix y Baza-Granada	19/01/2023 00:00	19/01/2023 08:59	Temperatura mínima: -4 °C.
 Temperaturas mínimas	-4 °C	Riesgo	40%-70%	Cazorla y Segura-Jaén	19/01/2023 00:00	19/01/2023 08:59	Temperatura mínima: -4 °C.
 Temperaturas mínimas	-4 °C	Riesgo	40%-70%	Capital y Montes de Jaén-Jaén	19/01/2023 00:00	19/01/2023 08:59	Temperatura mínima: -4 °C.
 Temperaturas mínimas	-6 °C	Riesgo	40%-70%	Pirineo oscense-Huesca	19/01/2023 22:00	19/01/2023 23:59	Temperatura mínima: -6 °C. Pueden bajar de -10 °C en cotas altas.
 Temperaturas mínimas	-6 °C	Riesgo	40%-70%	Prepirineo de Barcelona-Barcelona	19/01/2023 22:00	19/01/2023 23:59	Temperatura mínima: -6 °C. Pueden bajar de -10 °C en cotas altas.
 Temperaturas mínimas	-6 °C	Riesgo	40%-70%	Pirineo de Girona-Girona	19/01/2023 22:00	19/01/2023 23:59	Temperatura mínima: -6 °C. Pueden bajar de -10 °C en cotas altas.
 Temperaturas mínimas	-6 °C	Riesgo	40%-70%	Valle de Arán-Lleida	19/01/2023 22:00	19/01/2023 23:59	Temperatura mínima: -6 °C. Pueden bajar de -10 °C en cotas altas.
 Temperaturas mínimas	-6 °C	Riesgo	40%-70%	Pirineo de Lleida-Lleida	19/01/2023 22:00	19/01/2023 23:59	Temperatura mínima: -6 °C. Pueden bajar de -10 °C en cotas altas.

Fenómeno	Valor	Nivel de riesgo	Probabilidad	Zona de avisos	Hora de comienzo	Hora de finalización	Comentario
 Costeros		Riesgo	40%-70%	Ibiza y Formentera-Ibiza y Formentera	18/01/2023 11:00	19/01/2023 14:59	Viento del oeste y noroeste de 50 a 60 km/h (fuerza 7) y olas de 3 m.
 Costeros		Riesgo	40%-70%	Sierra Tramontana-Mallorca	18/01/2023 11:00	19/01/2023 14:59	Viento del oeste y noroeste de 50 a 60 km/h (fuerza 7) y olas de 3 m.
 Costeros		Riesgo	40%-70%	Norte y nordeste de Mallorca-Mallorca	18/01/2023 11:00	19/01/2023 14:59	Viento del oeste y noroeste de 50 a 60 km/h (fuerza 7) y olas de 3 m.
 Costeros		Riesgo	40%-70%	Sur de Mallorca-Mallorca	18/01/2023 11:00	19/01/2023 14:59	Viento del oeste y noroeste de 50 a 60 km/h (fuerza 7) y olas de 3 m.
 Costeros		Riesgo	40%-70%	Menorca-Menorca	18/01/2023 11:00	19/01/2023 11:59	Viento del oeste y noroeste de 50 a 60 km/h (fuerza 7) y olas de 3 m.
 Costeros		Riesgo	40%-70%	Ampurdán-Girona	18/01/2023 11:00	19/01/2023 15:59	Viento del norte y noroeste de 50 a 60 km/h (fuerza 7) y olas de 3 metros.
 Costeros		Riesgo	40%-70%	Melilla-Melilla	18/01/2023 12:00	19/01/2023 03:59	Viento del oeste y noroeste de 45 a 60 km/h (fuerza 6 a 7) y olas de 3 a 4 metros.
 Costeros		Riesgo	40%-70%	Gipuzkoa litoral-Gipuzkoa	18/01/2023 18:00	19/01/2023 14:59	Mar combinada del NW de 4 a 5 m. Viento de componente W entre 50 a 61 km/h (fuerza 7) desde mediodía.
 Costeros		Riesgo	40%-70%	Bizkaia litoral-Bizkaia	18/01/2023 21:00	19/01/2023 14:59	Mar combinada del NW de 4 a 5 m. Viento de componente W entre 50 a 61 km/h (fuerza 7) desde mediodía.
 Costeros		Riesgo	40%-70%	Noroeste de A Coruña-A Coruña	19/01/2023 00:00	19/01/2023 11:59	Viento del W de 50 a 61 km/h (fuerza 7) por la mañana. Mar combinado del NW de 4 o 5 m.
 Costeros		Riesgo	40%-70%	Oeste de A Coruña-A Coruña	19/01/2023 00:00	19/01/2023 15:59	Mar combinado del NW de 4 o 5 m.
 Costeros		Riesgo	40%-70%	Suroeste de A Coruña-A Coruña	19/01/2023 00:00	19/01/2023 23:59	Viento del W y NW entre 50 y 61 km/h (fuerza 7) desde mediodía. Mar combinado del NW de 4 o 5 m.
 Costeros		Riesgo	40%-70%	A Mariña-Lugo	19/01/2023 00:00	19/01/2023 11:59	Viento del W de 50 a 61 km/h (fuerza 7) por la mañana. Mar combinado del NW de 4 o 5 m.
 Costeros		Riesgo	40%-70%	Rias Baixas-Pontevedra	19/01/2023 00:00	19/01/2023 23:59	Viento del W y NW entre 50 y 61 km/h (fuerza 7) desde mediodía. Mar combinado del NW de 4 o 5 m.
 Costeros		Riesgo	40%-70%	Miño de Pontevedra-Pontevedra	19/01/2023 00:00	19/01/2023 23:59	Viento del W y NW entre 50 y 61 km/h (fuerza 7) desde mediodía. Mar combinado del NW de 4 o 5 m.
 Costeros		Riesgo	40%-70%	Litoral norte de Alicante-Alacant/Alicante	19/01/2023 00:00	19/01/2023 09:59	Viento del noroeste de 45 a 60 km/h (fuerza 6 a 7) y mar adentro olas de 2 a 3 m.
 Costeros		Riesgo	40%-70%	Litoral occidental asturiano-Asturias	19/01/2023 03:00	19/01/2023 13:59	Mar combinado del NW de 4 o 5 m.
 Costeros		Riesgo	40%-70%	Litoral oriental asturiano-Asturias	19/01/2023 03:00	19/01/2023 13:59	Mar combinado del NW de 4 o 5 m.
 Costeros		Riesgo	40%-70%	Litoral cántabro-Cantabria	19/01/2023 03:00	19/01/2023 14:59	Mar combinado del NW de 4 o 5 m. Viento de componente W entre 50 a 61 km/h (fuerza 7), ocasionalmente entre 62 y 74 km/h (fuerza 8) por la tarde.

Fenómeno	Valor	Nivel de riesgo	Probabilidad	Zona de avisos	Hora de comienzo	Hora de finalización	Comentario
 Costeros		Riesgo	40%-70%	Litoral de Barcelona-Barcelona	19/01/2023 20:00	19/01/2023 23:59	Viento del oeste de 45 a 60 km/h (fuerza 6 a 7) y olas de 2 a 3 metros.
 Costeros		Riesgo	40%-70%	Litoral sur de Girona-Girona	19/01/2023 20:00	19/01/2023 23:59	Viento del oeste de 45 a 60 km/h (fuerza 6 a 7) y olas de 2 a 3 metros.
 Costeros		Riesgo	40%-70%	Litoral norte de Alicante-Alacant/Alicante	19/01/2023 20:00	19/01/2023 23:59	Viento del oeste y suroeste de 45 a 60 km/h (fuerza 6 a 7) y mar adentro olas de 2 a 3 metros.
 Costeros		Riesgo	40%-70%	Litoral sur de Alicante-Alacant/Alicante	19/01/2023 20:00	19/01/2023 23:59	Viento del oeste y suroeste de 45 a 60 km/h (fuerza 6 a 7) y mar adentro olas de 2 a 3 metros.
 Costeros		Riesgo	40%-70%	Litoral sur de Castellón-Castelló/Castellón	19/01/2023 20:00	19/01/2023 23:59	Viento del oeste y suroeste de 45 a 60 km/h (fuerza 6 a 7) y mar adentro olas de 2 a 3 metros.
 Costeros		Riesgo	40%-70%	Litoral norte de Valencia-València/Valencia	19/01/2023 20:00	19/01/2023 23:59	Viento del oeste y suroeste de 45 a 60 km/h (fuerza 6 a 7) y mar adentro olas de 2 a 3 metros.
 Costeros		Riesgo	40%-70%	Litoral sur de Valencia-València/Valencia	19/01/2023 20:00	19/01/2023 23:59	Viento del oeste y suroeste de 45 a 60 km/h (fuerza 6 a 7) y mar adentro olas de 2 a 3 metros.
 Costeros		Riesgo	40%-70%	Ibiza y Formentera-Ibiza y Formentera	19/01/2023 21:00	19/01/2023 23:59	Viento del oeste de 50 a 60 km/h (fuerza 7) y olas de 3 m.
 Aludes		Riesgo	40%-70%	Pirineo oscense-Huesca	18/01/2023 14:00	19/01/2023 23:59	El aviso por aludes del Pirineo oscense se refiere particularmente a las comarcas de la Jacetania y Alto Gállego.
 Aludes		Riesgo	40%-70%	Pirineo navarro-Navarra	18/01/2023 14:00	19/01/2023 23:59	
 Deshielos		Riesgo	40%-70%	Cantabria del Ebro-Cantabria	19/01/2023 14:00	19/01/2023 23:59	
 Deshielos		Riesgo	40%-70%	Cordillera Cantábrica de Burgos-Burgos	19/01/2023 14:00	19/01/2023 23:59	
 Deshielos		Riesgo	40%-70%	Norte de Burgos-Burgos	19/01/2023 14:00	19/01/2023 23:59	
 Deshielos		Riesgo	40%-70%	Centro de Navarra-Navarra	19/01/2023 14:00	19/01/2023 23:59	

© AEMET. Autorizado el uso de la información y su reproducción citando a AEMET como autora de la misma.